

Geoportale

Willkommen beim Geoportal der Gemeinde Köniz

Mit dem Online-Geoportal Köniz erhalten Sie geordnet nach Themen Einsicht in aktuelle Karten der Gemeinde Köniz. Über die Themenauswahl unten gelangen Sie zu den Informationen. In jeder Anwendung steht eine Suchfunktion (Navigation Links) zur Verfügung. Grundlage für die Daten ist die amtliche Vermessung.

Gerne liefern wir Ihnen die Geodaten in digitaler Form: [Bestellformular Geodaten](#)



Ortsplan Köniz

Der offizielle Ortsplan in der Web-Version beinhaltet Points of interest (Schulen, Verwaltung, Restaurants, Freizeit, Einkaufen etc), Mobilitätsinfos, Grundlage bildet die amtliche Vermessung.



Basisplan

Der Basisplan gibt Auskunft über die amtliche Vermessung inklusive Orhofotos in verschiedenen Zeitständen, Adressen, Orte und Kreise (Post, Statistik, Schule, Kirche).



Nutzungsplan

Diese Karte zeigt alle relevanten Inhalte des Nutzungszonenplans inklusive übergeordnete Spezialpläne (z.B. Nutzungszonen, Sonderzonen, Schutzgebiete).



Schutzplan Naturobjekte

Diese Karte zeigt Objekte des Schutzplans Naturobjekte (z.B. Hecken, Bäume, Feuchtstandorte, Trockenstandorte, Obstgärten). Das Gemeindegebiet ist in verschiedene Räume unterteilt.



Schutzplan Schutzgebiete

Diese Karte zeigt Ortsbild-, Landschafts- und Umgebungsschutzgebiete sowie Gewässerschutz-Flächen, Flussuferplanung und kantonale Naturschutzgebiete.

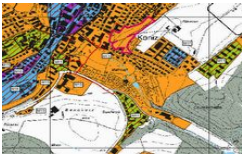


Schutzplan Bauten

Der Schutzplan Bauten zeigt schützens- und erhaltenswerten Bauten und Baugruppen sowie besondere Hofgruppen in der Gemeinde Köniz. (Kommunales Bauinventar)

Beachten Sie unbedingt auch das revidierte Bauinventar der kantonalen Denkmalpflege: [Bauinventar Kanton Bern](#)

Das kommunale Bauinventar gemäss «Schutzplan Bauten» bleibt bis zu seiner Auflösung im Rahmen der Ortsplanungsrevision Köniz weiterhin in Kraft. In der Übergangszeit ist jeweils die strengere Einstufung ausschlaggebend.



Richtplan Raumentwicklung Gesamtgemeinde (RP REGG)

Der Richtplan Raumentwicklung Gesamtgemeinde (RP REGG) ist Arbeits- und Koordinationsinstrument für die Gemeindebehörden und legt aus einer gesamtheitlichen Sicht die Ziele und Massnahmen für die raumrelevanten Themen wie Siedlung, Verkehr, Landschaft, Naherholung und Infrastruktur fest. Der RP REGG zeigt flächendeckend für das ganze Gemeindegebiet die anzustrebende Entwicklung mit einem Planungshorizont bis 2030 auf und ist in folgende Teilpläne unterteilt:

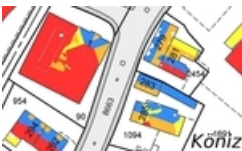
- [Teilplan Siedlung, Landschaft und Erholung](#)
- [Teilplan Fussverkehr](#)
- [Teilplan Velo](#)
- [Teilplan ÖV](#)
- [Teilplan MIV](#)

In den Teilrichtplänen sind zu themen- und objektbezogenen Festlegungen Massnahmenblätter verortet, welche wichtige Informationen und Handlungsanweisungen zur geplanten Massnahme beinhalten. Mit dem Werkzeug "Identifizieren" können mit Klick auf die entsprechende Nummer (S1, S2, V1, N1, ...) die Massnahmenblätter aufgerufen werden.



Richtplan Energie

Der Richtplan Energie der Gemeinde Köniz (Stand 2013) gibt Auskunft darüber, welche Energieträger in den Könizer-Wohngebieten eingesetzt werden.



Solarkataster

Der Solarkataster Köniz besteht aus 3 verschiedenen Ansichten:

- Die Ansicht "Potenzial Solarstrom" zeigt die grundsätzliche Eignung und Richtwerte für die Sonnenenergienutzung.
- Die Ansicht "Potenzial Solarwärme" gibt Auskunft über die Möglichkeit der solaren Wassererwärmung (Brauchwarmwasser) bei Wohngebäuden. Zudem zeigt sie das Potenzial für die solare Elektrizitätslieferung, wenn die verbleibende Dachfläche mit Photovoltaik-Panels belegt würde.
- Die Ansicht "Bestehende Solaranlagen" zeigt auf, wo in der Gemeinde Köniz bereits Anlagen in Betrieb sind.

Pro Liegenschaft kann ein PDF-Report aufbereitet werden der aufzeigt, wie viel Energie Ihr Dach produzieren kann.




Gefahrenkarte

Die Gefahrenkarte zeigt gefährdete Gebiete der Gemeinde Köniz nach Gefährungsgrad. (Wasser-, Sturz- und Rutschgefahren überlagernd)

Fachschaale Gewässer

Die Fachschale Gewässer ist eine Spezialanwendung der Abteilung Umwelt & Landschaft AUL. Die darin enthaltenen Layer dienen dem Fachbereich



Wasserbau und Gewässerunterhalt bei der Planung und Umsetzung sämtlicher Projekte und Anliegen im Zusammenhang mit den Fliessgewässern der Gemeinde.

[Öffentlicher Link](#)

[Geschützter Bereich](#)



Friedhöfe

Diese Kartenanwendung zeigt die Einteilung und Nummerierung der Grabfelder auf den Friedhöfen der Gemeinde Köniz

[Ansicht für Bürger/Bevölkerung](#)

[Ansicht für Gärtner und Fachspezialisten](#)

Weitere Geoportale

- [Regionale Geoinformation](#)
- [Geoportal des Kantons Bern](#)
- [Geoportal des Bundes](#)
- [Energiekarte Köniz \(repowermap.org\)](#)
- [Google Maps](#)
- [Routenplaner Map Search](#)

Weitere Informationen

- [Dienstzweig Geomatik Köniz](#)
- [Baubewilligung](#)