

Informationsveranstaltung Direktion Planung und Verkehr

Präsentation vom 21. Juni 2016
Gemeindehaus Bläuacker, Köniz

Katrin Sedlmayer, Gemeinderätin Planung und Verkehr
Stephan Felber, Planungsabteilung
Martin Wenger, Bauinspektorat
Rudolf Käser, Abt. Verkehr und Unterhalt

Richtzeiten Themen und Gebiete

- 17.10** Themen ganze Gemeinde
- 17.30** Wangental
- 18.00** Wabern
- 18.30** Köniz-Liebefeld
- 19.00** Obere Gemeinde

Ausklang: Apéro und Gedankenaustausch

DPV: Katrin Sedlmayer, Gemeinderätin
Begrüssung

21. Juni 2016

Direktion Planung und Verkehr

3

PLAK: Stephan Felber
OPR: Verfahren & Termine / Richtplan & Baugesetz




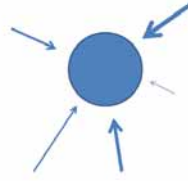
- Anpassung der Instrumente aufgrund erster Teil der Vorprüfung sowie auf der Basis des neuen Richtplans des Kantons (Auf-, Um- & Einzonungen / Nutzungsplan wurden noch nicht vorgeprüft vom Kanton)
- Einreichung zur zweiten Vorprüfung beim Kanton Ende Juni 2016
- aufgrund neuem Baugesetz wird nun der Rahmen für die Mehrwertabgabe im Hinblick auf die OPR bearbeitet und diskutiert
- Mehrwertabgabe muss vor der öffentlichen Auflage geklärt sein
- Ziel des Gemeinderates ist es, vor Ende 2017 die Ortsplanungsrevision für die Volksabstimmung freizugeben

21. Juni 2016

Direktion Planung und Verkehr

4

PLAK: Stephan Felber
Initiative «bezahlbar Wohnen in Köniz»



- Initiative wurde im Herbst 2015 eingereicht
- fordert Baureglementsänderung (Artikel zum preisgünstigen Wohnraum)
- aufgrund Auswirkungen auf die OPR, soll die Volksabstimmung zur Initiative VOR der öffentlichen Auflage zur OPR stattfinden
- aufgrund rechtlicher und inhaltlicher Vorbehalte hat der Gemeinderat einen Gegenvorschlag vorgestellt
 - öffentliche Veranstaltung war am 15. Juni 2016
- Dokumente und Protokoll zur Veranstaltung werden bis Ende Monat auf der Website der Gemeinde aufgeschaltet

PLAK: Stephan Felber
Gebietszuteilung Kreisplaner Köniz



- erste Ansprechstelle für planungsrechtliche Anliegen und Fragen
- beraten für eine zielführende Lösung
- leiten Anliegen/Fragen bei Bedarf an die zuständigen Verwaltungsstellen weiter
- begleiten ein Projekt nach Möglichkeit

Aktuell Wohnen Freizeit Wirtschaft Politik **Verwaltung** Online-Service

Adresse / Öffnungszeiten
Präsidentales und Finanzen
Planung und Verkehr
Planungsabteilung
Verkehr und Unterhalt
Bauinspektorat
Bildung und Soziales
Sicherheit und Liegenschaften
Umwelt und Betriebe
Organigramm
Offene Stellen
Lehrstellen und Praktika
Reglemente/Verordnungen
Register Datensammlungen
Verwaltungsbericht
Dienstleistungen
Sanierungsarbeiten

Planungsabteilung

Die Gemeinde weiter entwickeln

Die Planungsabteilung ist im Rahmen der eidgenössischen und kantonalen Gesetzgebung dafür zuständig, dass:

- Geeigneter Raum für die vielfältigen menschlichen Bedürfnisse und Nutzungen zur Verfügung steht;
- Geeignete Räume unter Mitwirkung der Bevölkerung bei Eigentumsschutz und in demokratischen Verfahren rechtsverbindlich lokalisiert, abgegrenzt und mit den Nachbargemeinden und Zielsetzungen der Region abgestimmt werden;
- Pläne und Bestimmungen überprüft und wenn nötig den sich ändernden Bedürfnissen angepasst werden;
- eine Beobachtung und Wirkungsanalyse der Raumentwicklung erfolgt.

Leitung
Stephan Felber

Kontakt
Planungsabteilung
Landorfstrasse 1
3096 Köniz
Tel.: 031 970 93 91
E-Mail: plak@koeniz.ch

[> Kreisplanerinnen und Kreisplaner, Gemeinde Köniz](#)

Weitere Stellen

- [Bauinspektorat](#)
- [Abteilung Verkehr und Unterhalt](#)

Weitere Informationen

- [Geoportal Gemeinde Köniz \(Nutzungsplan inkl. Überbauungsplänen und -vorschriften, Schutzplan u.a.\)](#)
- [Baureglement](#)
- [Ursprüngliche Pläne und Vorschriften \(Ergänz. zum Baureglement\) \(pdf, 33.05 KB\)](#)
- [Ortsplanungsrevision](#)



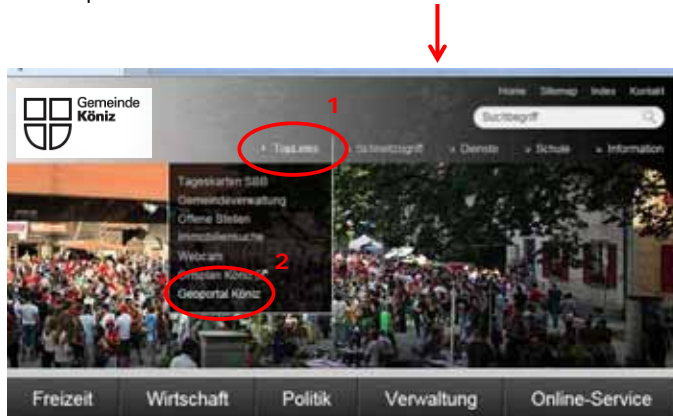
Parlament und Ortsvereine

PLAK: Stephan Felber

Geoportal der Gemeinde Köniz: Pläne und Dokumente der Planung - eine Anwendungshilfe (1/4)

Mit dem Geoportal Köniz erhalten Sie geordnet nach Themen Einsicht in aktuelle Karten der Gemeinde Köniz.

Das Geoportal finden Sie hier: www.koeniz.ch



PLAK: Stephan Felber Geoportal der Gemeinde Köniz: Pläne und Dokumente der Planung - eine Anwendungshilfe (2/4)

Über die Themenauswahl gelangen Sie zu den Informationen. In jeder Anwendung steht eine Suchfunktion (Navigation links) zur Verfügung. Grundlage der Daten ist die Amtl. Vermessung.

Themenauswahl:



← Thema Nutzungsplan
(Planungsabteilung)

weitere Themen

Unterhalb der Themenauswahl stehen weitere (verwandte) Links zur Verfügung:

[Regionale Geoinformation](#)
[Geoportal des Kantons Bern](#)
[Geoportal des Bundes](#)
[Energiekarte Köniz \(repowermap.org\)](#)
[Google Maps](#)
[Routenplaner Map Search](#)

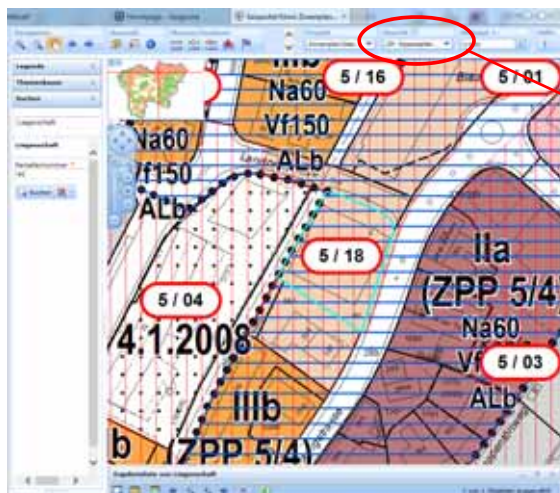
Bezug von Geo Produkten
[Dienstzweig Geomatik Köniz](#)

Weiterführende Informationen

→ [Baureglement Gemeinde Köniz \[PDF, 1.00 MB\]](#)
[Reklamereglement \[PDF, 369 KB\]](#)
[Gültige Pläne und Vorschriften \(Ergänzungen zum Baureglement\) \[pdf, 33.05 KB\]](#)

PLAK: Stephan Felber Geoportal der Gemeinde Köniz: Pläne und Dokumente der Planung - eine Anwendungshilfe (3/4)

Thema Nutzungsplan, Spezialpläne:




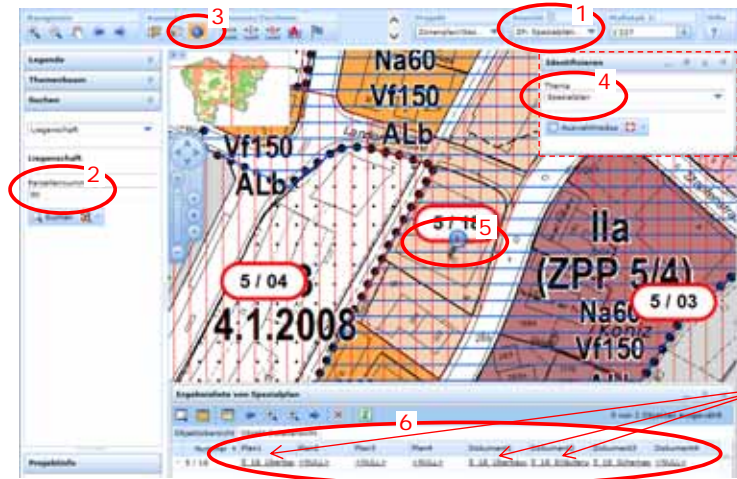
Es können verschiedene Ansichten (Pläne) gewählt werden...



PLAK: Stephan Felber

Geoportal der Gemeinde Köniz: Pläne und Dokumente der Planung - eine Anwendungshilfe (4/4)

Beispiel: Sie wollen wissen welche Vorschriften auf der Parzelle 90 gelten: Wählen sie bei der Ansicht „ZP: Spezialpläne“ das Thema „Spezialpläne Startseite“ (1). Geben Sie bei der Suchfunktion Parzellenummer die „90“ ein (2). Mit  (3, identifizieren) und bei gewähltem Thema Spezialplan im „Identifizieren-Fenster“ (4), erhalten Sie mit Klick auf die Parzelle in der Karte (5) die Information (Resultate) zu den gültigen Plänen und Dokumenten.



(Resultate) zu den gültigen Plänen und Dokumenten.

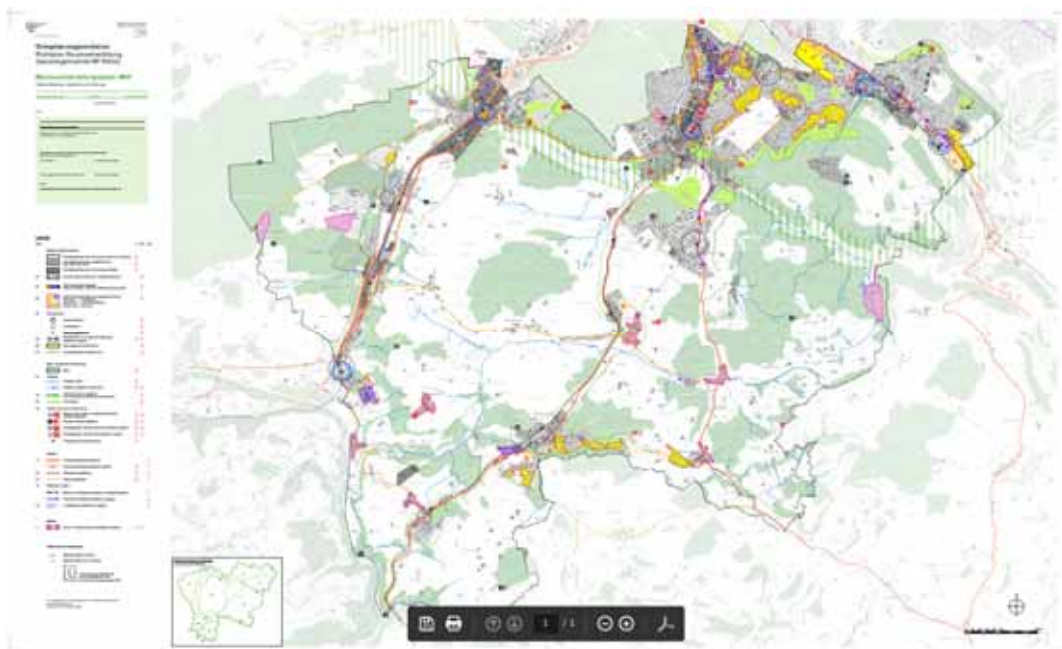
Diese Informationen (6) erscheinen hier als verlinkte Dokumente und können beim öffnen (mit Klick) angeschaut, ausgedruckt oder gespeichert werden.

21. Juni 2016

Direktion Planung und Verkehr

11

Kommunaler Richtplan Gesamtgemeinde (genehmigt)



21. Juni 2016

Direktion Planung und Verkehr

12

Adresse / Öffnungszeiten

Präsidentiales und Finanzen

Planung und Verkehr

Planungsabteilung

Verkehr und Unterhalt

Bauinspektorat

Bildung und Soziales

Sicherheit und Liegenschaften

Umwelt und Betriebe

Organigramm

Offene Stellen

Lehrstellen und Praktika

Reglemente/Verordnungen

Register Datensammlungen

Verwaltungsbericht

Dienstleistungen

Sanierungsarbeiten

Planungsabteilung

Die Gemeinde weiter entwickeln

Die Planungsabteilung ist im Rahmen der eidgenössischen und kantonalen Gesetzgebung dafür zuständig, dass:

- Geeigneter Raum für die vielfältigen menschlichen Bedürfnisse und Nutzungen zur Verfügung steht;
- Geeignete Räume unter Mitwirkung der Bevölkerung bei Eigentumsschutz und in demokratischen Verfahren rechtsverbindlich lokalisiert, abgegrenzt und mit den Nachbargemeinden und Zielsetzungen der Region abgestimmt werden;
- Pläne und Bestimmungen überprüft und wenn nötig den sich ändernden Bedürfnissen angepasst werden;
- eine Beobachtung und Wirkungsanalyse der Raumentwicklung erfolgt.

Leitung

Stephan Feiber

Kontakt

Planungsabteilung
Landortstrasse 1
3096 Köniz
Tel.: 031 970 93 91
E-Mail: plak@kocniz.ch

[> KreisplanerInnen und Kreisplaner, Gemeinde Köniz](#)

Weitere Stellen

- [Bauinspektorat](#)
- [Abteilung Verkehr und Unterhalt](#)

Weitere Informationen

- [Geoportal Gemeinde Köniz \(Nutzungsplan inkl. Überbauungsplänen und -vorschriften, Schutzplan u.a.\)](#)
- [Baureglement](#)
- [73 Gültige Pläne und Vorschriften \(Ergänz. zum Baureglement\) \[pdf, 33.05 KB\]](#)
- [Ortsplanungsrevision](#)

Wirtschaftsstandort

Wirtschaftsförderung

Entwicklung Gemeinde

Ortsplanungsrevision OPR

- ▶ [OPR Unterlagen](#)

- ▶ [Rahmenbedingungen](#)

- ▶ [Die 4 Instrumente](#)

- ▶ [Meinungen & Ansichten](#)

- ▶ [Fragen & Antworten](#)

- ▶ [Fachbegriffe A-Z](#)

- ▶ [Überbauung Ried](#)

- ▶ [Altersheim Lilienweg](#)

- ▶ [Überbauung Bächtelenacker](#)

- ▶ [Bike-Park Oberried](#)

- ▶ [Rappentöri](#)

- ▶ [Kiesabbau Wangental](#)

- ▶ [Thomasweg / Stationsstrasse](#)

- ▶ [Zentrumsentwicklung Kleinwabern](#)

- ▶ [Archiv weitere Projekte](#)

- ▶ [Gemeinderating](#)

OPR Unterlagen

2 abgeschlossene und 1 laufende Stufe der Ortsplanungsrevision



Die Ortsplanungsrevision der Gemeinde Köniz ist 3-stufig. Jede Stufe ist die Basis für die nächstfolgende Stufe – jeweils gegen Abschluss einer Stufe nimmt die Verwaltung die nächste Stufe in Angriff.

(Klicken Sie auf die Grafik, um sie zu vergrößern.)

1. Stufe: Raumentwicklungskonzept REK (abgeschlossen)

Das Raumentwicklungskonzept (REK) definiert die grundsätzliche Stossrichtung, wie sich die Gemeinde Köniz künftig entwickelt. Köniz wird zu einem Lebensraum mit hohen ästhetischen und funktionalen Qualitäten geformt. Wegleitend sind die Grundsätze der nachhaltigen Entwicklung, welche die Bedürfnisse der Gesellschaft, der Wirtschaft und der Umwelt möglichst gleichwertig berücksichtigen. Die Gemeinde Köniz stimmt ihre räumliche Planung mit der Region ab und trägt zum nachhaltigen Wachstum der Agglomeration Bern bei. Köniz trägt den unterschiedlichen spezifischen Qualitäten, Identitäten und Potentialen ihrer Ortsteile Rechnung und unterstützt eine Entwicklung, die zur Stärkung der Identität und Aufwertung der Orte beiträgt. Das REK wurde 2010 abgeschlossen.

- [Raumentwicklungskonzept \[PDF, 5.00 MB\]](#)

- [Raumentwicklungskonzept \[PDF, 5.00 MB\]](#)

2. Stufe: Richtplanung Raumentwicklung und Energie (abgeschlossen)

Der Richtplan Raumentwicklung Gesamtgemeinde (RP REGG) baut auf dem REK auf und befasst sich mit den Fragen der räumlichen Entwicklung der Gemeinde Köniz. Aus einer gesamtheitlichen Sicht heraus legt der Richtplan die Ziele, Strategien und Massnahmen für jene Inhalte fest, die durch die Gemeinde beeinflusst werden können. Dabei werden auch regionale Aspekte berücksichtigt.

Der Richtplan Energie (RP E) behandelt die Energieversorgung und -nutzung in der Gemeinde Köniz.

Die beiden Richtpläne sind Führungs- und Koordinationsinstrumente für die Gemeindebehörden und dienen als verbindliche Richtlinie bei allen raumrelevanten und energetischen Entscheiden mit einem Planungshorizont von über 15 Jahren. Die RP REGG und RP E wurden im Mai 2014 vom Kanton genehmigt.

Richtplanung

- [Broschüre zur Mitwirkung Richtplanung Raumentwicklung und Richtplanung Energie \[PDF, 5.00 MB\]](#)

Richtplan Raumentwicklung Gesamtgemeinde (RP REGG)

- [RP REGG Teil I Allgemeine Erläuterungen \[PDF, 5.00 MB\]](#)
- [RP REGG Teil II Ziele und Strategien \[PDF, 13.0 MB\]](#)
- [RP REGG Teil III Generelle Festlegungen Raumentwicklungstexte \[PDF, 10.0 MB\]](#)
- [RP REGG Teil III Raumentwicklungsplan Teilplan Siedlung, Landschaft, Erholung \[PDF, 8.00 MB\]](#)
- [RP REGG Teil III Raumentwicklungsplan Teilplan Fussverkehr \[PDF, 15.0 MB\]](#)
- [RP REGG Teil III Raumentwicklungsplan Teilplan Motorisierter Individualverkehr \[PDF, 20.0 MB\]](#)
- [RP REGG Teil III Raumentwicklungsplan Teilplan Öffentlicher Verkehr \[PDF, 19.0 MB\]](#)
- [RP REGG Teil III Raumentwicklungsplan Teilplan Veloverkehr \[PDF, 14.0 MB\]](#)
- [RP REGG Teil IV Massnahmenblätter Einleitung \[PDF, 4.00 MB\]](#)
- [RP REGG Teil IV Massnahmenblätter Siedlung \[PDF, 21.0 MB\]](#)
- [RP REGG Teil IV Massnahmenblätter Verkehr \[PDF, 8.00 MB\]](#)
- [RP REGG Teil IV Massnahmenblätter Landschaft \[PDF, 2.00 MB\]](#)
- [RP REGG Teil IV Massnahmenblätter Weitere \[PDF, 2.00 MB\]](#)

Richtplan Energie (RP E)

- [RP Energie Bericht \[PDF, 2.00 MB\]](#)
- [RP Energie Richtplan \[PDF, 16.0 MB\]](#)
- [RP Energie Massnahmenblätter \[PDF, 805 KB\]](#)

3. Stufe: Baurechtliche Grundordnung (laufender Prozess)

2011 hat die Verwaltung mit der Baurechtlichen Grundordnung die 3. Stufe in Angriff genommen. Dabei



Gemeinde
Köniz

Parlament und Ortsvereine

PLAK: Stephan Felber Kommission Wangental: Stand und Termine

- GRB bezüglich Kommissionen KKL und Wangental (Februar)
- Information ParlamentarierInnen und Ortsvereine / Leiste (März)
- Sitzung der Parteipräsidien (Ende April)
- Wahlvorschläge der Parteien nach Schlüssel z.H. Gemeinderat (eine Antwort ist noch ausstehend)
- anschliessend Gemeinderatsbeschluss bezüglich Zusammensetzung der Kommission Wangental (wohl erst nach den Sommerferien)
- anschliessend Terminsuche und Sitzung Kommission Wangental

AVU: Rudolf Käser Begegnungszonen



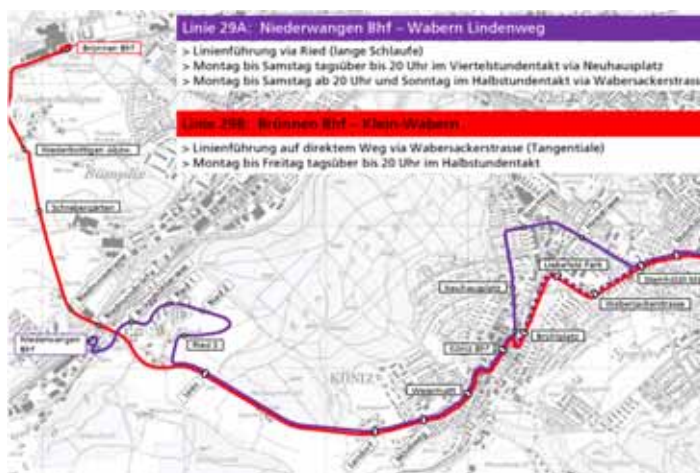
Ausgangslage

- Initiative soll von der betroffenen Bevölkerung kommen
- Einführung mit einfachen Massnahmen: Torsituation, Markierungen
- Seit 2003 wurden 11 Begegnungszonen eingerichtet
- Bei 6 Zonen wird das erforderliche Tempo (V85: 25 km/h) nicht eingehalten

Analyse wurde durchgeführt, Ergebnisse:

- Begegnungszonen sollen als Treffpunkte und Spielorte benützt werden
- Geht es um Verkehrssicherheit, können andere Massnahmen sinnvoller sein
- 75 % Unterschriftenanzahl der Direktbetroffenen hat sich bewährt - wenig Beschwerden im Auflageverfahren
- Hohe Tempi in Zone 30 lassen sich mit einfachen Massnahmen für T20 nicht senken
- Die aktuellen Mittel reichen aus, um 2 Zonen pro Jahr einzurichten
- Anpassung der Einführungskriterien: V85 vorher unter 30 km/h
- Weitere Infos Homepage Köniz Flyer Begegnungszonen

AVU: Rudolf Käser Angebotskonzept Linie 29



Neukonzept war in der
Mitwirkung

L 29a und L29b

Verbindung N'wangen
nach Brünnen

Samstagbetrieb nach
Brünnen gefordert

Mitwirkungsbericht bei
der RKBM aufgeschaltet

Angebot muss vom Grossen Rat
beschlossen werden
Start voraussichtlich: Dez. 2018

PLAK: Stephan Felber Wangenbrüggli: Verfahrensstand

- Rechtsgültige Grundordnung / Richtplan Gesamtgemeinde Köniz
- Grundlagenarbeiten (aktueller Stand/Interessen und laufende Projekte)
- Testplanung
 - Startsituation
 - 3 Workshops
- Richtprojekt
 - Reflexion der Erkenntnisse aus der Testplanung mit Grundeigentümer, OV Niederwangen, APW & IG Wangental
 - Vertiefung / Konkretisierung Resultate Testplanung & Reflexionsrunde
- Zone mit Planungspflicht (Art & Mass der Nutzung, Gestaltungsgrundsätze u.a.)
 - Entwurf
 - öffentliche Mitwirkung
 - kantonale Vorprüfung
 - öffentliche Auflage
 - Volksabstimmung
- Projektwettbewerb, Überbauungsordnung




21. Juni 2016

Direktion Planung und Verkehr

19

PLAK: Stephan Felber Pax Vax Berna: Verfahrensstand Umzonung

- Genehmigung vom Kanton ist erfolgt
- Medieninformation Anfang Juni 2016
- somit kann die neue Eigentümerin bei Bedarf ausbauen



21. Juni 2016

Direktion Planung und Verkehr

20

PLAK: Stephan Felber
UeO Ried: Vorgehen Weiler Ried

- Bestimmungen zum Weiler Ried sind noch nicht in Kraft gesetzt
- Konzept / Richtprojekt zum Weiler wird erarbeitet
- Entwurf der neuen Vorschriften und des angepassten Plans sollen dem OV und der APW vorgestellt und diskutiert werden
- anschliessend öffentliche Mitwirkung

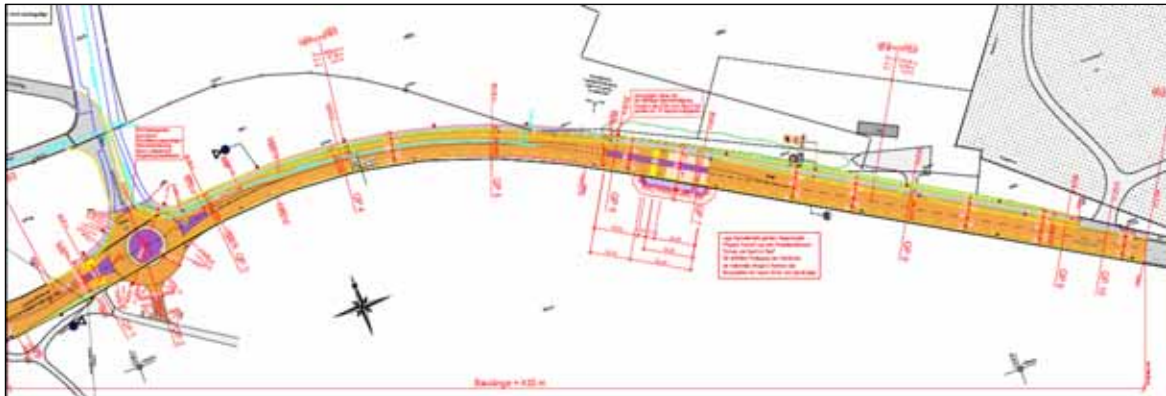


BIK: Martin Wenger
Bauvorhaben Riviera AG, Oberwangen



AVU: Rudolf Käser

Ried aktueller Projektstand (Erschliessung Kreisel)



- Vom Parlament beschlossene Anpassungen «Velo» aufgenommen
- Bauarbeiten gestartet
- Fertigstellung Rohbau August 2016
- Bauverkehr Papillon mit direktem Anschluss an die Landorfstrasse und nicht mehr durch das Brüggbühlquartier

21. Juni 2016

Direktion Planung und Verkehr

23

AVU: Rudolf Käser

Sanierung Freiburgstrasse

- Ist eine Kantonsstrasse
- Weist erhebliche Sicherheits- und Gestaltungsdefizite auf
- Sanierung seit Jahren ein Thema, Federführung Kanton
- Erarbeitung Grundsatzlösung mit Begleitgruppe 2011/2012
- Erarbeitung Vorprojekt mit Begleitgruppe 2015
- Mitwirkungsverfahren Vorprojekt abgeschlossen
- Mitwirkungsbericht Vorprojekt Spätherbst 2016
- 100 Eingaben wurden eingereicht
- Wasserleitungersatz im Raum Niederwangen ab Sommer

16

21. Juni 2016

Direktion Planung und Verkehr

24

AVU: Rudolf Käser

Oberwangen Schliessung Netzlücke LV-Verbindung



- Gemeinderat hat Ausführungskredit bewilligt
- Landabtausch im Projektperimeter rot erfolgreich
- Baugesuch in Erarbeitung
- Dienstbarkeiten bestehender Flurweg gelb noch offen
- Ausführung voraussichtlich 2017

21. Juni 2016

Direktion Planung und Verkehr

25

AVU: Rudolf Käser

Doppelspurausbau Frischingweg – Kehrsatz Nord inklusive Langsamverkehrsverbindung



Termine:

BLS reicht im Verlauf 2016 das Bauprojekt beim BAV ein

Gemeinde reicht in der 1. Hälfte 2017 Baugesuch oder ÜO Fuss- und Radweg ein

2. Hälfte 2017 Kreditbewilligung Parlament / Baubewilligung
Voraussichtlich 2019 Beginn Realisierung

21. Juni 2016

Direktion Planung und Verkehr

26

AVU: Rudolf Käser Sanierung Dorf- und Kirchstrasse



- Bauarbeiten laufen planmässig
- Schwerpunkte 2016: Höhe Schulhaus und Dorfstrasse
- Abschluss Bauarbeiten 2016
- Einbau Feinbelag: Frühjahr 2017

21. Juni 2016

Direktion Planung und Verkehr

27

PLAK: Stephan Felber Areal Station Wabern: Verfahrensstand

- Leist & Grundeigentümer wurden über Richtprojekt informiert
- letzte Abklärungen/Vereinbarungen mit Grundeigentümer
- nach Bereinigung: öffentliche Mitwirkung zum Richtprojekt, Zone mit Planungspflicht mit Vorschriften



21. Juni 2016

Direktion Planung und Verkehr

28

PLAK: Stephan Felber

Alters- und Pflegeheim Lilienweg: Verfahrensstand

- Freigabe Planung des GR z.H. Parlament – 22. Juni 2016
- Diskussion im Parlament – 22. August 2016
- Volksabstimmung – 27. November 2016



21. Juni 2016



Direktion Planung und Verkehr



29

PLAK: Stephan Felber

Rappentöri: Verfahrensstand

- Mitwirkung vom 9. September (Informationsveranstaltung) bis 30. Oktober 2015
- ca. 35 Personen an Veranstaltung und 21 Eingaben (4 Parteien, 2 Quartiervereine, 8 Verbände/Firmen, 7 Privatpersonen)
- Überarbeitung und Einreichung zur Vorprüfung im April 2016
- der Mitwirkungsbericht ist auf der Website www.koeniz.ch/rappentoeri aufgeschaltet



21. Juni 2016



Direktion Planung und Verkehr



30

PLAK: Stephan Felber
Areal Zentrum Köniz: Verfahrensstand

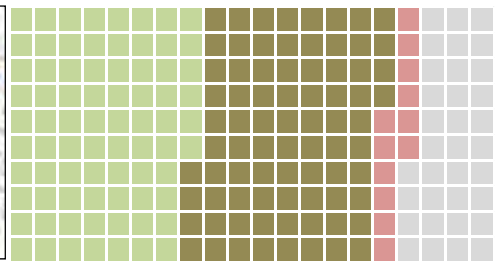
- regelmässige Information der betroffenen Grundeigentümer
- Anpassungen an Vorschriften aufgrund erster Vorprüfung Kanton
- zweite Vorprüfung beim Kanton ist nun abgeschlossen
 - letzte Anpassungen werden vorgenommen
- mit alle betroffenen Grundeigentümer gilt es, eine Vereinbarung über den Umgang mit dem Mehrwertausgleich abzuschliessen
- anschliessend öffentliche Auflage



21. Juni 2016




Direktion Planung und Verkehr



31

PLAK: Stephan Felber
Areal Station Liebefeld: Verfahrensstand

- Richtprojekt auf der Basis Testplanung in Erarbeitung
- Gespräche mit Grundeigentümer im engeren und weiteren Perimeter laufen und z.T. noch anstehend
- Vorbereitung der baurechtlichen Grundordnung (Vorschriften und Plan) für die öffentliche Mitwirkung



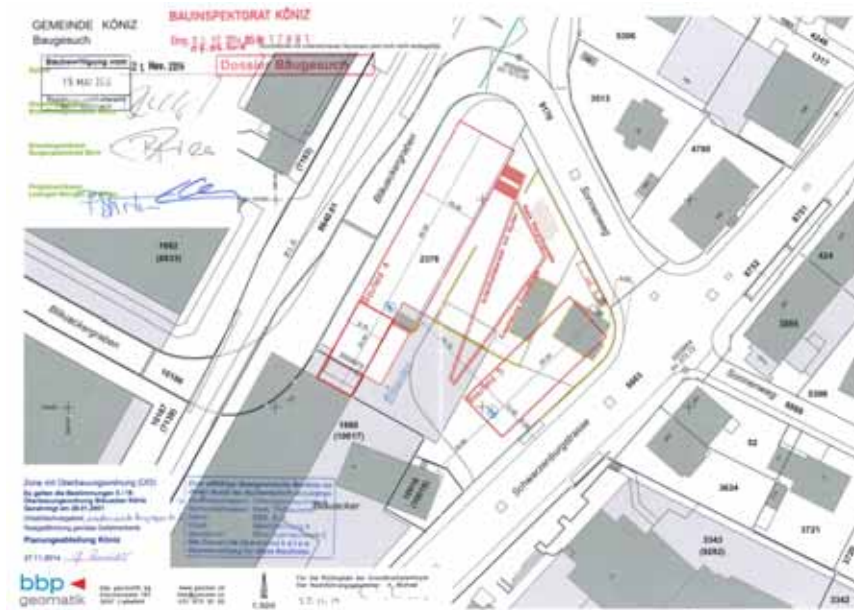
21. Juni 2016



Direktion Planung und Verkehr

32

BIK: Martin Wenger
Stand Bauprojekt Bläuacker



21. Juni 2016

Direktion Planung und Verkehr

33

AVU: Rudolf Käser
Linie 10, weiteres Vorgehen / Doppelgelenkbusse



- Angebotskonzept war in der Mitwirkung
- Ostermündigen Rütli – Schliern 5' Grundtakt
- Köniz – Zollgasse 5'
- Mitwirkungsbericht bei der RKBM aufgeschaltet

Lösung ist im Regionalen Angebotskonzept 2018-2021 der RKBM enthalten

Einführungszeitpunkt:

voraussichtlich Fahrplanwechsel Dezember 2017

21. Juni 2016

Direktion Planung und Verkehr

34

AVU: Rudolf Käser
Köniz, Landorfstrasse (Temporegime 40)



- Petition „Mehr Sicherheit und weniger Strassenlärm an der Landorfstrasse“ 2015 mit 70 Unterschriften eingereicht
- Gemeinderat beschliesst Tempo 40 einzuführen
- Eingabe für Zustimmung Kanton in den nächsten Tagen
- Öffentliche Auflage 30 Tage, Beschwerdefrist

AVU: Rudolf Käser
Verbesserungen LV Schwarzenburgstr. (Projektstand)



Pro Velo Bern
Fussverkehr Bern
Liebefeld-Leist
TCS Landesteil Bern-
Mittelland
VCS Regionalgruppe Bern

- GR will Sicherheit und Attraktivität auf der Hauptachse Schwarzenburgstrasse kurzfristig erhöhen
- Ziel Velohauptroute Stadt Bern-Köniz
- Planungsstudie und Vorprojekt abgeschlossen

Diverse Schwachstellen z.B.:

- Keine oder zu schmale Velostreifen
- Zu schmale Mittelinseln
- Unfallschwerpunkt Kreisel Hessesstrasse
- Grosse Defizite bez. Hindernisfreiheit
- Erarbeitung Planungsstudie in einem partizipativen Prozess
- Kreditantrag GR/Parlament
Bauprojekt/Ausführung in Vorbereitung

PLAK: Stefan Felber

Bike Park Oberried: Verfahrensstand

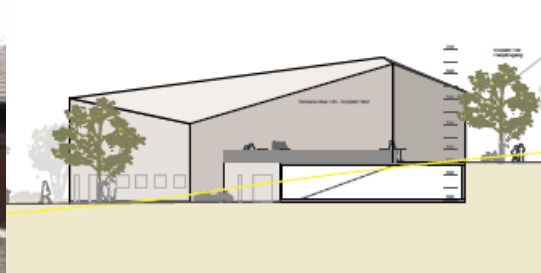
- Medieninformation Ende April 2016
- Reduktion Nutzflächen aufgrund Beschwerde des Bundes
- überarbeitete Vorschriften nach Anhörung Grundeigentümer beim Kanton zur Genehmigung eingereicht
- bei Genehmigung dieser Version hat der Bund den Rückzug der Beschwerde in Aussicht gestellt



21. Juni 2016



Direktion Planung und Verkehr



37