

# Informationsveranstaltung Direktion Planung und Verkehr

**Köniz, 19. Mai 2026**

**Gemeinderat DPV: Dominic Amacher**

**Abteilung Verkehr und Unterhalt:  
Daniel Matti, Christoph Mathys, Denise Roth, Rolf  
Albisser, David Bretscher**

**Planungsabteilung:  
Erika Heiniger, Aron Affolter,**

## Themenübersicht

Begrüssung / Einführung

Dominic Amacher

Verkehrsthemen und -projekte

Daniel Matti  
Christoph Mathys, Denise Roth,  
Rolf Albisser, David Bretscher

Themen und Planungen der Planungsabteilung

Erika Heiniger  
Aron Affolter

Ausblick

Dominic Amacher

**Ausklang:** Apéro und Gedankenaustausch

# Direktion Planung und Verkehr

## **Dominic Amacher, Gemeinderat DPV**

### **News aus der Direktion**

- Personelles

### **News aus dem Gemeinderat**

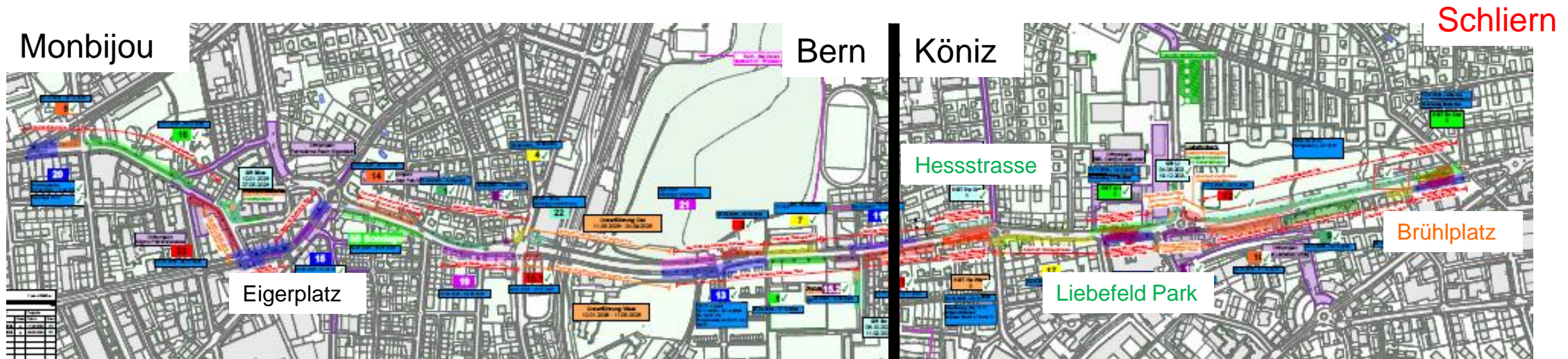
- Start Legislatur 2026 – 2029

# DPV – Abteilung Verkehr und Unterhalt

## Daniel Matti, Leiter Abteilung Verkehr und Unterhalt (AVU)



# Abteilung Verkehr und Unterhalt Buslinie 10



## Elektrifizierung Buslinie 10 mit Doppelgelenktrolleybusse

Gesamtprojekt auf Kurs:

- Köniz 2.5/4 Haltestellen umgebaut
- BM 3/3 Gleichrichteranlagen erstellt
- BM rund 150/170 Fundamente für Fahrleitungen
- BM Erste Fahrleitungsmasten gestellt

Abschluss

- Bauarbeiten Strecke bis August
- Einzelne Fertigstellungsarbeiten
- Fahrleitungsarbeiten Mai/Juni (Nacht)
- End-Haltestelle Schliern bis Oktober
- Ab September Testfahrten BERNMOBIL
- Inbetriebnahme Dezember 2026

# Abteilung Verkehr und Unterhalt Buslinie 10

Umgebaut

Hessstrasse



# Abteilung Verkehr und Unterhalt Buslinie 10

Umgebaut

Liebefeld Park



# Abteilung Verkehr und Unterhalt Buslinie 10

Im Umbau bis Ende Juni



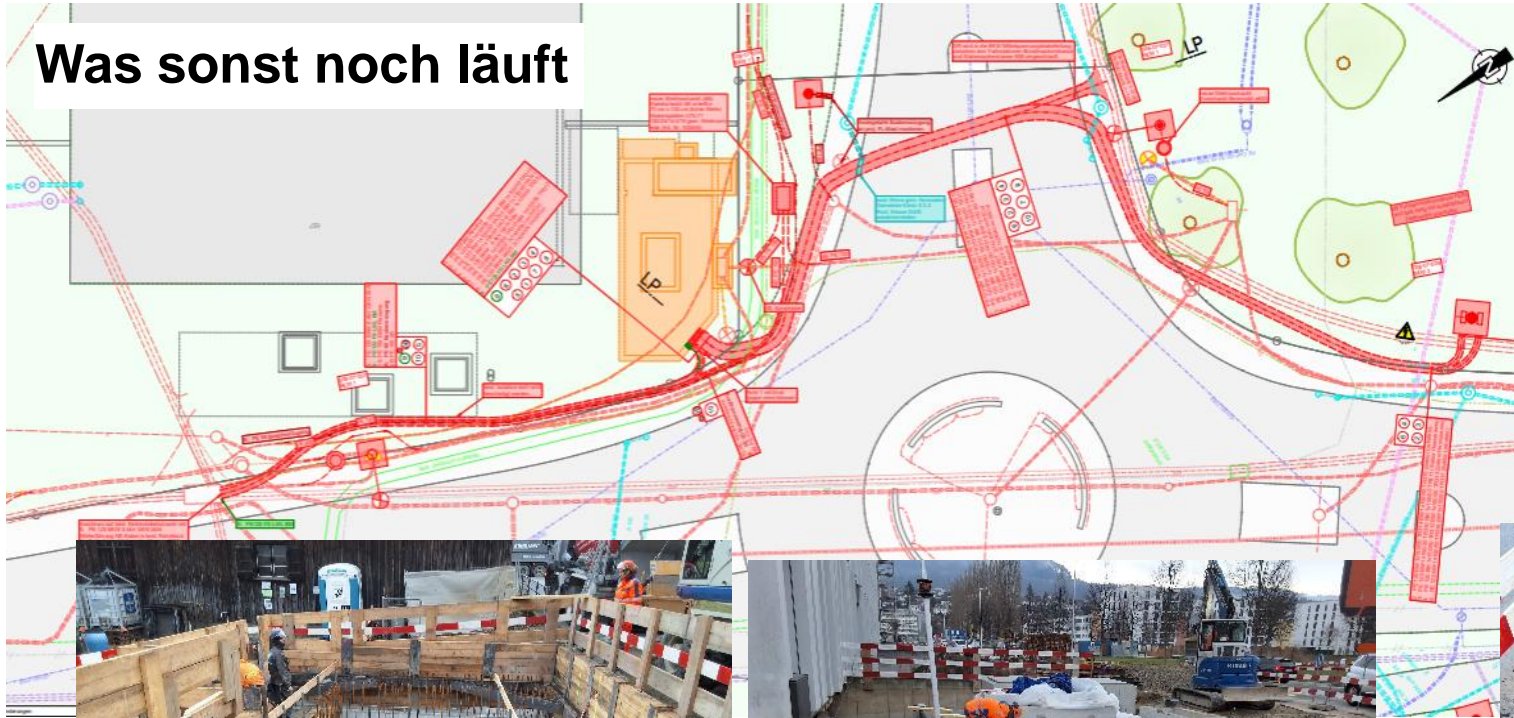
# Abteilung Verkehr und Unterhalt Buslinie 10

Umbau ab Juli bis Oktober



# Abteilung Verkehr und Unterhalt Buslinie 10

## Was sonst noch läuft

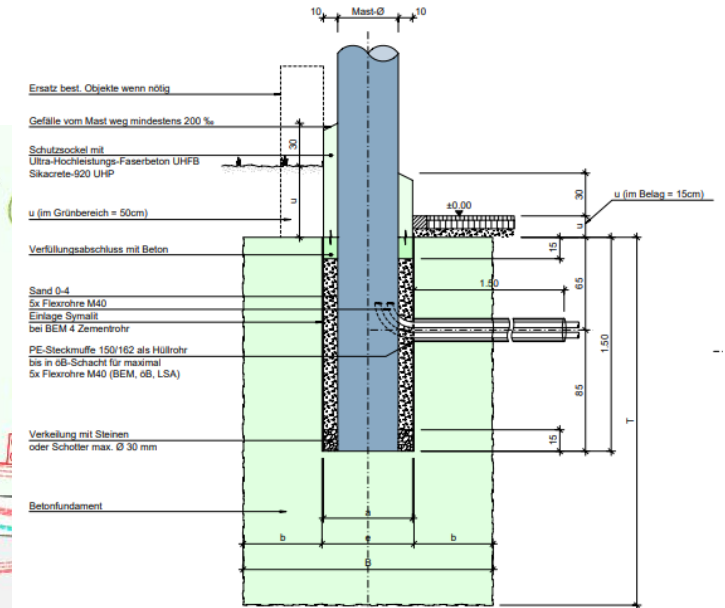


Gelichrichteranlage



Fundament  
Fahrleitungsmasten

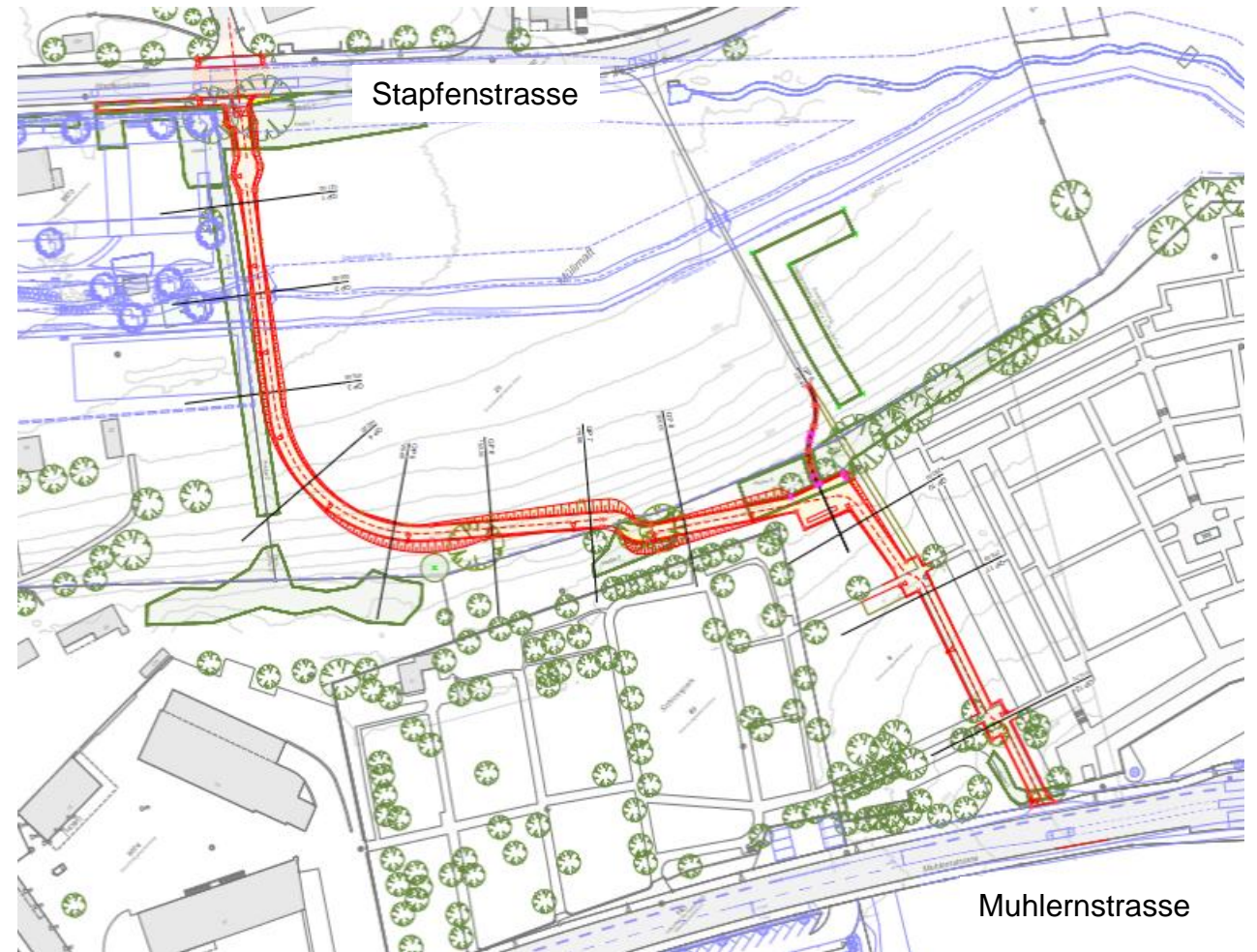
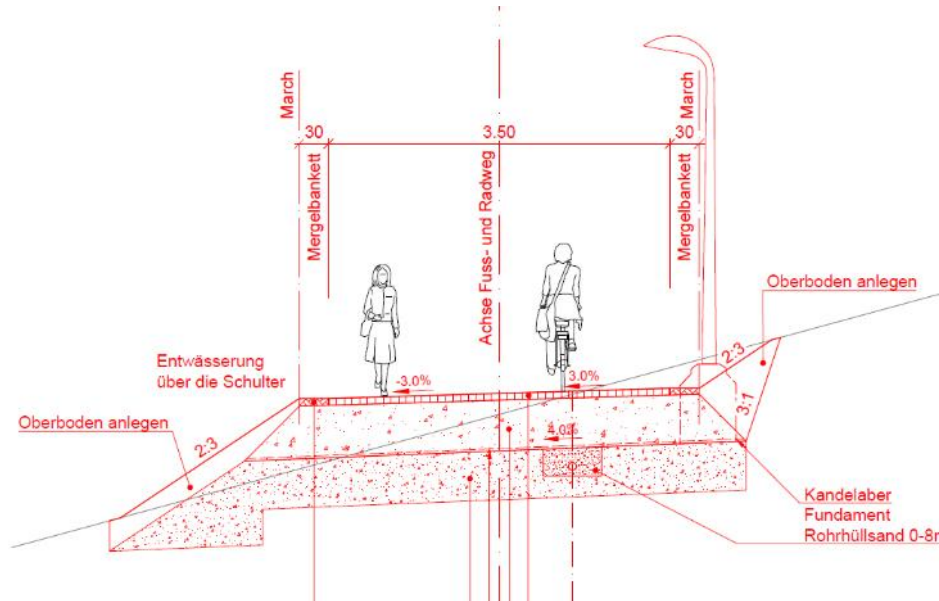
System Schnitt  
1:20



# Abteilung Verkehr und Unterhalt Fuss-Velo-Weg Muhlern-/ Stapfenstrasse

## Termine

- Rodungsarbeiten erfolgt
- Baumeistersubmission läuft
- Baustart August 2026
- Inbetriebnahme Winter 2026



# Abteilung Verkehr und Unterhalt

## Sanierung Hess- und Wabersackerstrasse

### Wichtigste Termine **Wabersackerstrasse**:

- 05. Mai 2026 Umstellung auf die 4. Etappe, Dauer ca. 6 Wochen
- Mitte Juni Umstellung auf die nächste Etappe
- Mitte August: voraussichtliches Ende der Bauarbeiten im Strassenbereich (exklusive Deckbelag)
- August/September Arbeiten bei der Entsorgungsstelle
- Ende September: Einbau des Deckbelags
  
- Mitte Oktober 2026: Umstellung der Baustelle in die **Hessstrasse**

Baustelle verläuft planmässig

# Abteilung Verkehr und Unterhalt

## Sanierung Hess- und Wabersackerstrasse



# Abteilung Verkehr und Unterhalt

## Sanierung Hess- und Wabersackerstrasse



# Abteilung Verkehr und Unterhalt

## Projekte Seftigenstrasse (Kantonsstrasse)

### Projekt SEFT 1 + 2

Sanierung Zentrum Wabern und Tramlinienverlängerung nach Kleinwabern

- Einspracheverhandlungen 2025 abgeschlossen
- Baubewilligung durch das Bundesamt für Verkehr BAV weiterhin ausstehend
- Baustart frühestens 2027

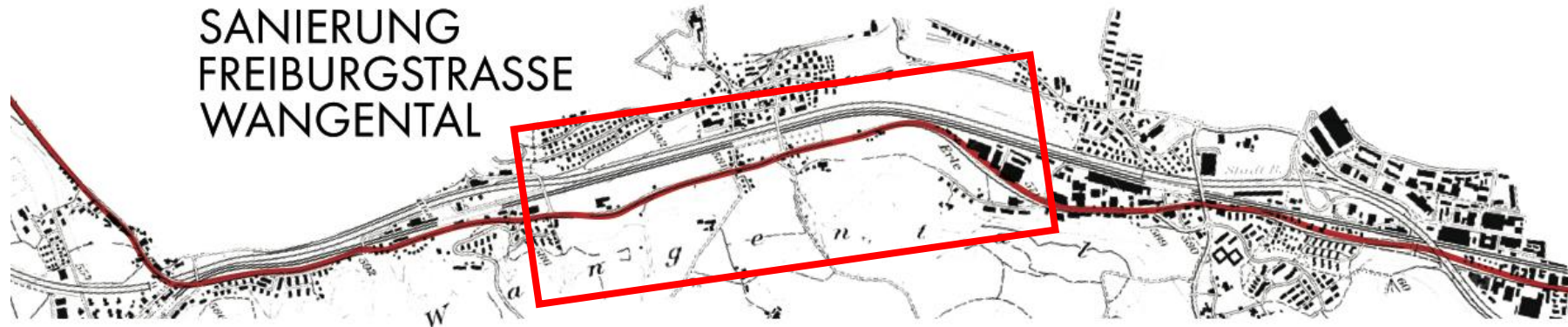
### Projekt SEFT 3

Bereich Morillon bis Sandrain

- Strassenplanverfahren abgeschlossen (Frühling 2026)
- **Aktuell:** Einspracheverhandlungen
- Baustart frühestens 2028

# Abteilung Verkehr und Unterhalt

## Projekte Freiburgstrasse (Kantonsstrasse)



- **Aktuell:** Abschluss Strassenplanverfahren: Teilabschnitt Niederwangen Erle bis Ortsanfang Thörishaus

Kantonsprojekt: Die Gemeinde saniert ihre Werkleitungen und Strassenanschlüsse

Baubeginn frühestens Ende 2026

# Abteilung Verkehr und Unterhalt

## Verkehrsachsen Spiegel (Betriebs- und Gestaltungskonzept)

### Steckbrief

3 Quartiere

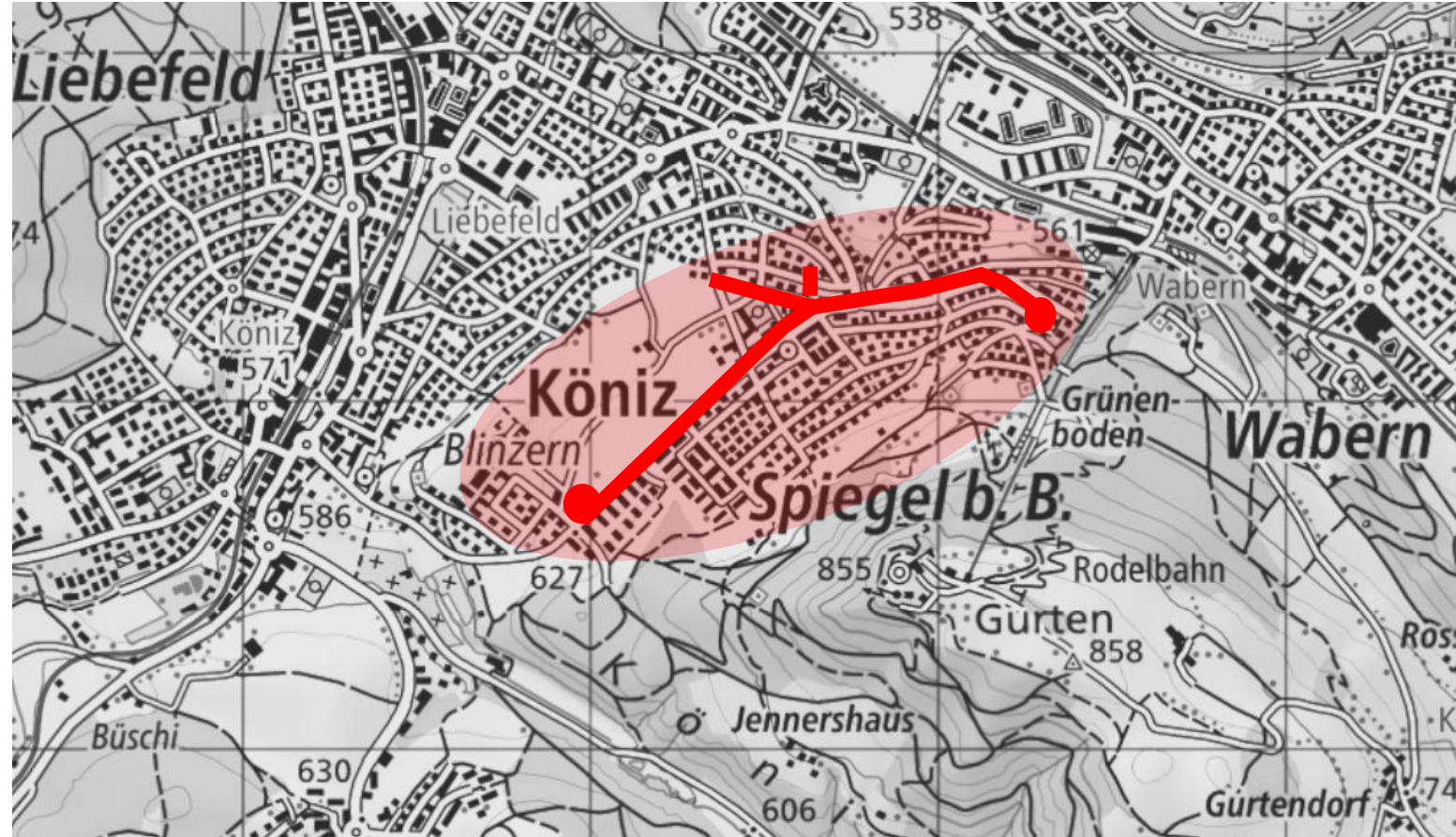
1.75 km Länge

1 Quartierzentrum

4 Nachbarschaftsräume

2 Buslinien

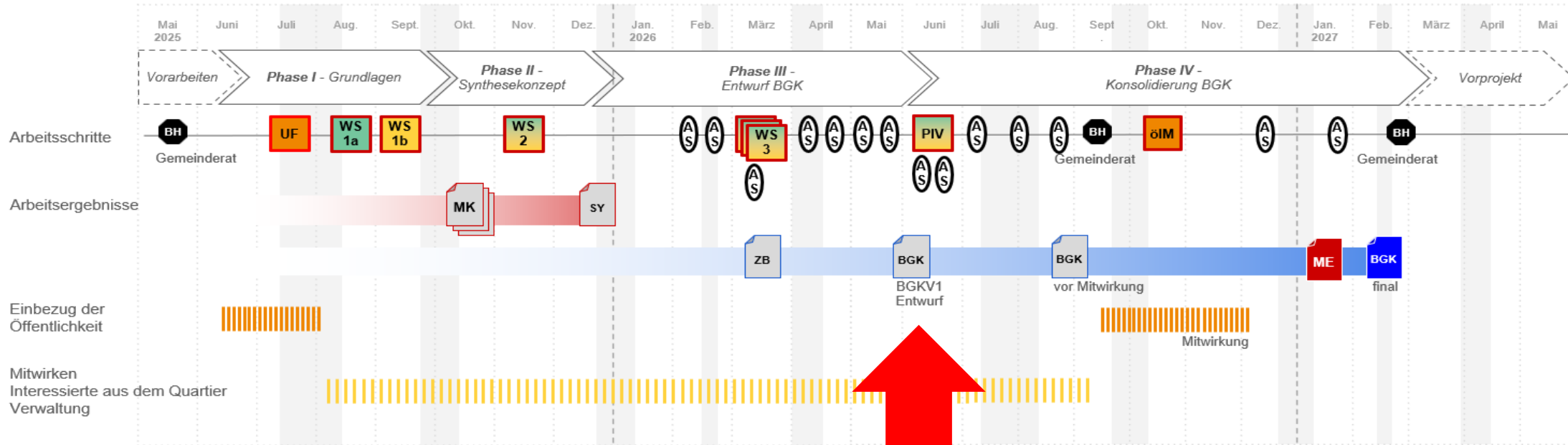
94 geschützte Bäume



# Abteilung Verkehr und Unterhalt

## Verkehrsachsen Spiegel (Betriebs- und Gestaltungskonzept)

### Partizipativer Prozess



#### Beteiligte

- Bevölkerung
- Verwaltung
- Gruppe interessierter aus dem Quartier
- Lead urbaplan
- Lead Metron

#### Arbeitsschritte

- UF Umfrage
- WS Workshop
- PIV Projektinterne Vernehmlassung (Verwaltung und Interessierte aus dem Quartier)
- BH Freigabe durch Bauherrschaft
- öIM öffentliche Informations- und Mitwirkungsveranstaltung
- AS Arbeitssitzung

#### Arbeitsergebnisse

- MK Morphologischer Kasten
- SY Synthese
- ZB Zielbild
- BGK Betriebs- und Gestaltungskonzept
- ME Bericht Mitwirkungsergebnisse

# Abteilung Verkehr und Unterhalt

## Verkehrsachsen Spiegel (Betriebs- und Gestaltungskonzept)

### Was bisher geschah

Umfrage

Gemeinsame Begehung

Workshop Zielbild


Workshop Querschnittsdiskussion je Abschnitt

### Was geplant ist

projektinterne Vernehmlassung

Öffentliche Mitwirkung über IMPULS Köniz

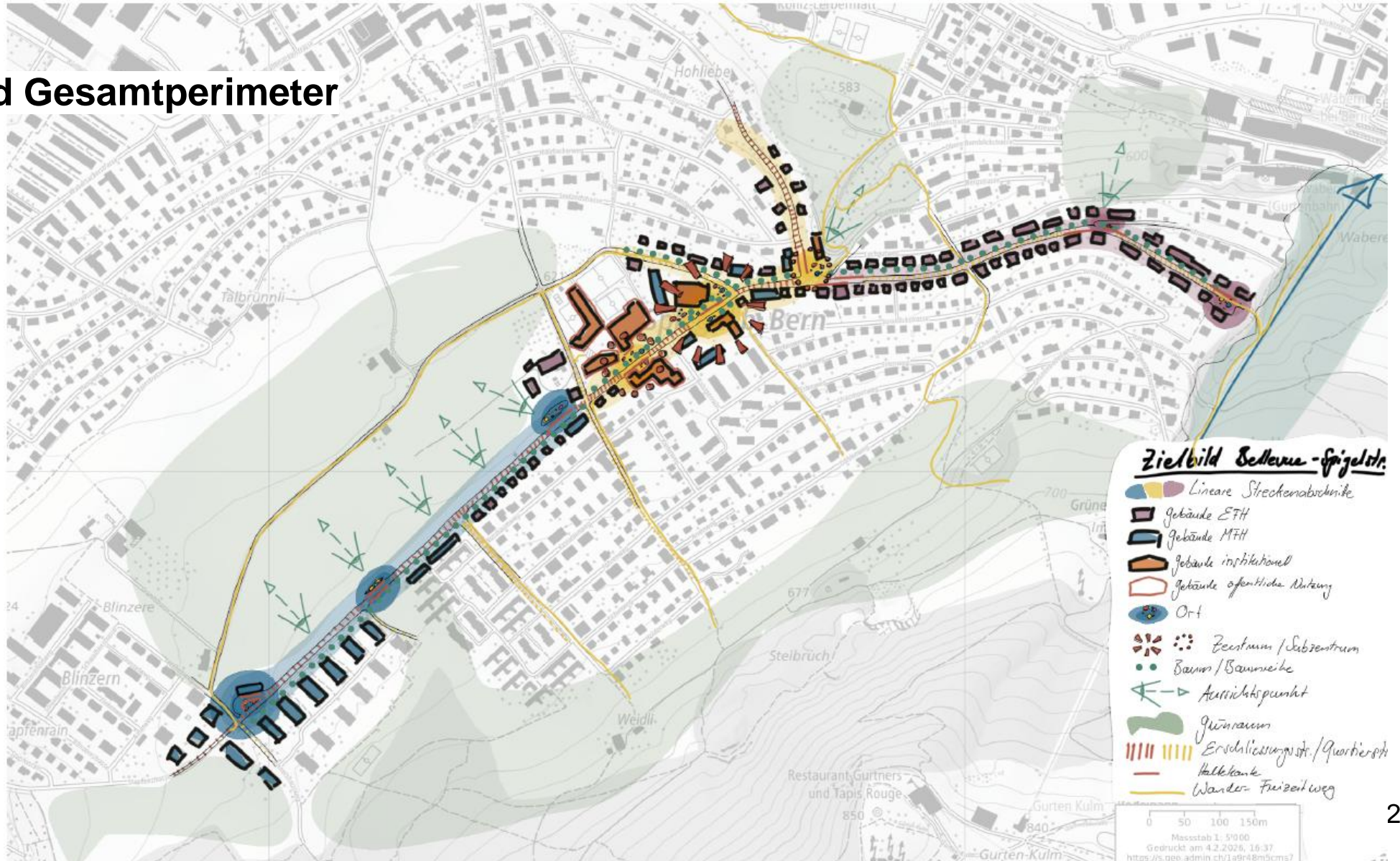
Abschluss BGK und Start Vorprojekt



# Abteilung Verkehr und Unterhalt

## Verkehrsachsen Spiegel (Betriebs- und Gestaltungskonzept)

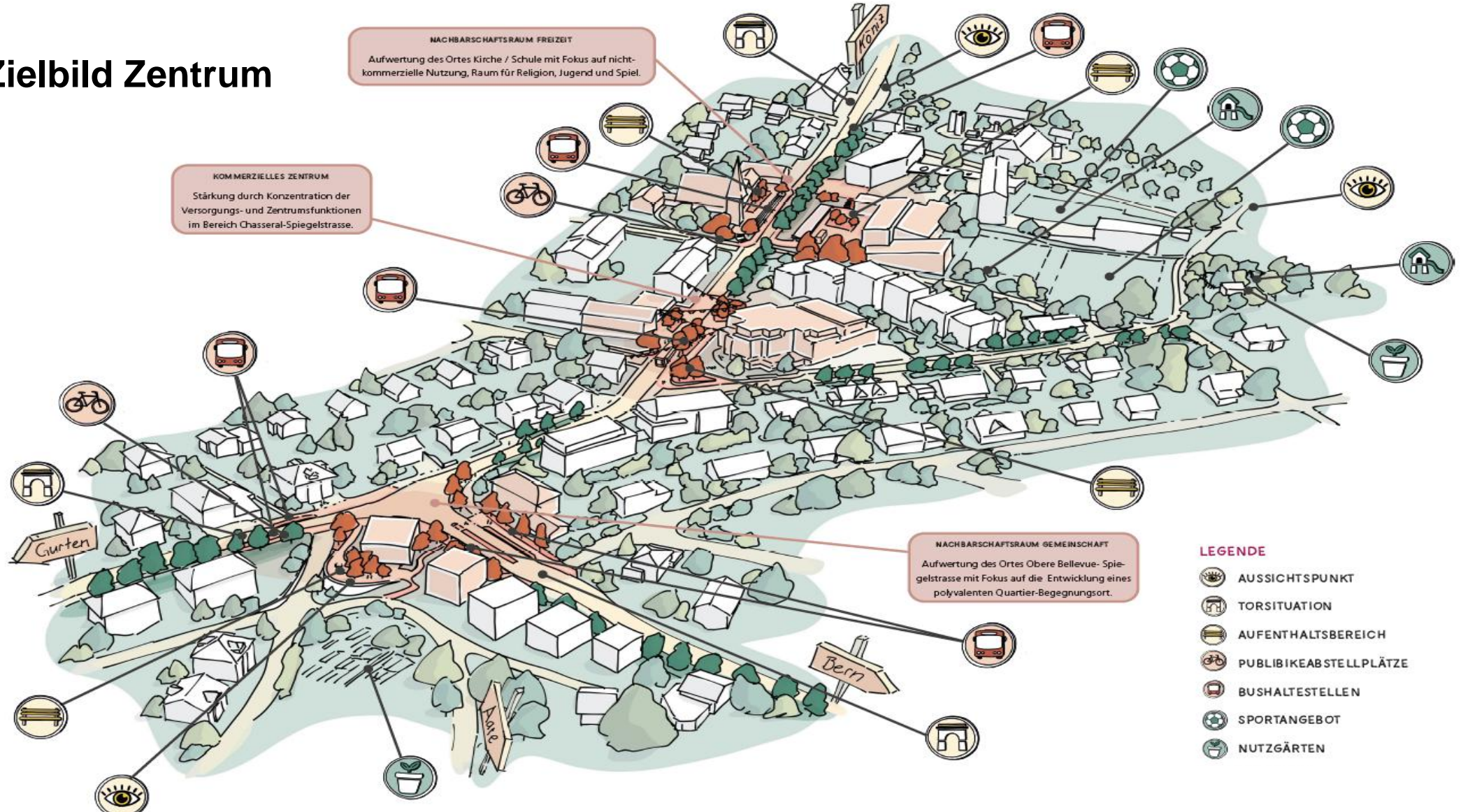
### Zielbild Gesamtperimeter



# Abteilung Verkehr und Unterhalt

## Verkehrsachsen Spiegel (Betriebs- und Gestaltungskonzept)

### Zielbild Zentrum





# Abteilung Verkehr und Unterhalt

## Ausbau Regionales Velo-Verleihsystem (Publibike)

15. März 2019: Start Publibike mit 13 Stationen



# Abteilung Verkehr und Unterhalt Ausbau Regionales Velo-Verleihsystem (Publibike)

16. Januar 2026: Eröffnung Velo Region Bern

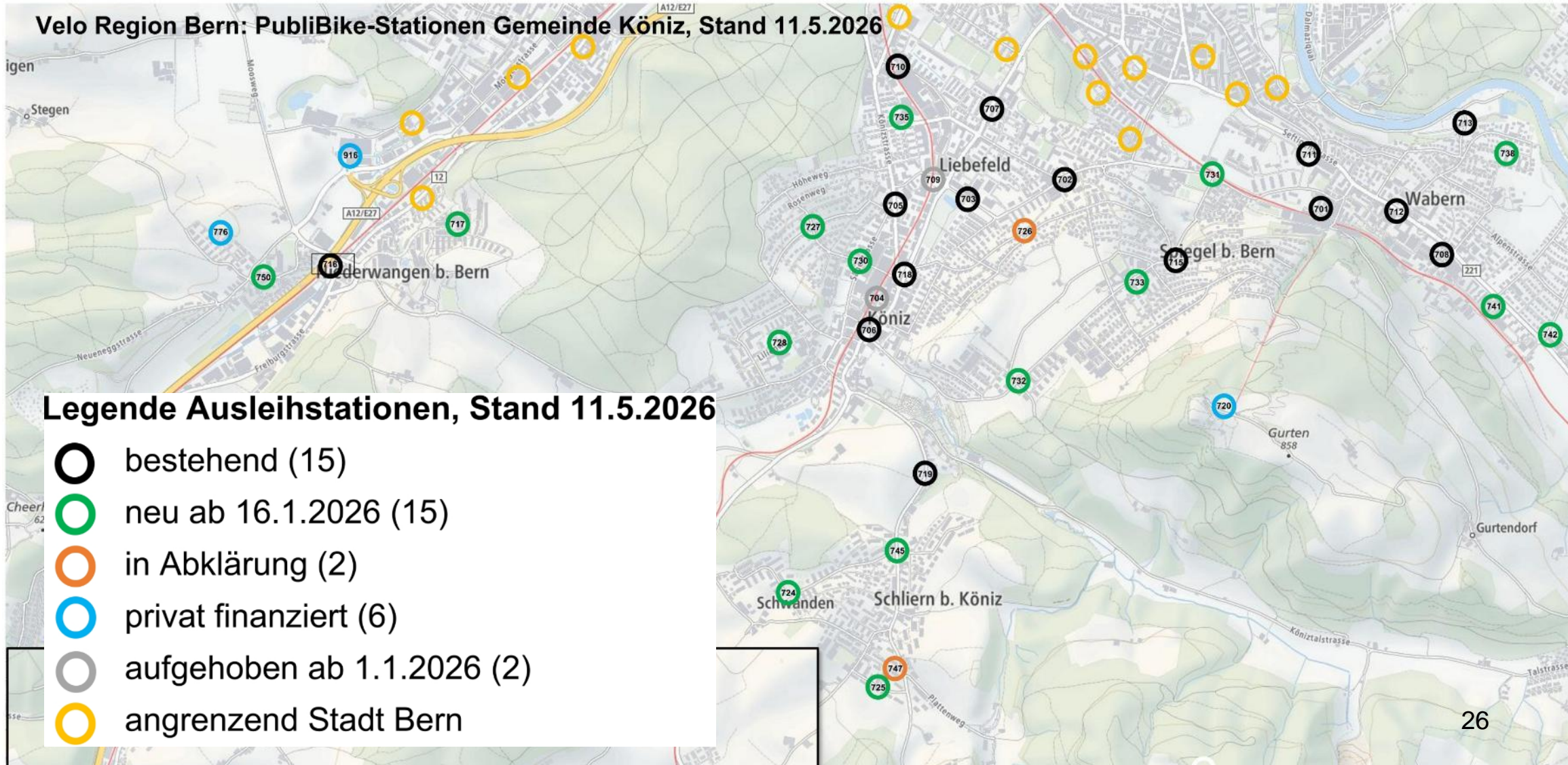




# Abteilung Verkehr und Unterhalt

## Ausbau Regionales Velo-Verleihsystem (Publibike)

Velo Region Bern: PubliBike-Stationen Gemeinde Köniz, Stand 11.5.2026



Legende Ausleihstationen, Stand 11.5.2026

- bestehend (15)
- neu ab 16.1.2026 (15)
- in Abklärung (2)
- privat finanziert (6)
- aufgehoben ab 1.1.2026 (2)
- angrenzend Stadt Bern

# Abteilung Verkehr und Unterhalt

## Ausbau Regionales Velo-Verleihsystem (Publibike)

Lilienweg (Buchsee)



# Abteilung Verkehr und Unterhalt Ausbau Regionales Velo-Verleihsystem (Publibike)

Könizbergstrasse (Liebefeld)



# Abteilung Verkehr und Unterhalt

## Ausbau Regionales Velo-Verleihsystem (Publibike)

Gartenstadtstrasse (Liebefeld)



# Abteilung Verkehr und Unterhalt Ausbau Regionales Velo-Verleihsystem (Publibike)

Sportweg (Liebefeld)



# Abteilung Verkehr und Unterhalt

## Ausbau Regionales Velo-Verleihsystem (Publibike)

Eichmatt (Schliern)



# Abteilung Verkehr und Unterhalt Ausbau Regionales Velo-Verleihsystem (Publibike)

Talbodenstrasse (Schliern)



# Abteilung Verkehr und Unterhalt

## Ausbau Regionales Velo-Verleihsystem (Publibike)

Fuhrenstrasse (Schliern)



# Abteilung Verkehr und Unterhalt

## Ausbau Regionales Velo-Verleihsystem (Publibike)


Adlerweg (Spiegel)



# Abteilung Verkehr und Unterhalt

## Ausbau Regionales Velo-Verleihsystem (Publibike)

Balsigerrain (Spiegel)



# Abteilung Verkehr und Unterhalt Ausbau Regionales Velo-Verleihsystem (Publibike)

Lerbermattstrasse (Wabern)



# Abteilung Verkehr und Unterhalt

## Ausbau Regionales Velo-Verleihsystem (Publibike)

Bächtelenweg (Wabern)



# Abteilung Verkehr und Unterhalt Ausbau Regionales Velo-Verleihsystem (Publibike)

Gossetstrasse (Wabern)



# Abteilung Verkehr und Unterhalt

## Ausbau Regionales Velo-Verleihsystem (Publibike)

Nesslerenweg (Wabern)



# Abteilung Verkehr und Unterhalt

## Signalisation Veloalltagsrouten

### Ausgangslage

- Veloverkehr in und um Bern nimmt kontinuierlich zu
- Einheitliche und systematische Signalisation der wichtigsten Veloverbindungen fehlt

### Ziele

- Klare Signalisation
- erkenn- und auffindbar
- spontane Abbiegemanöver an Kreuzungen reduzieren
- Verkehrssicherheit für alle Strassenverkehrsteilnehmenden erhöhen
- Orientierungshilfe auch für ortsfremde Velofahrende
- Verkehrsverlagerung aufs Velo fördern

# Abteilung Verkehr und Unterhalt

## Signalisation Veloalltagsrouten

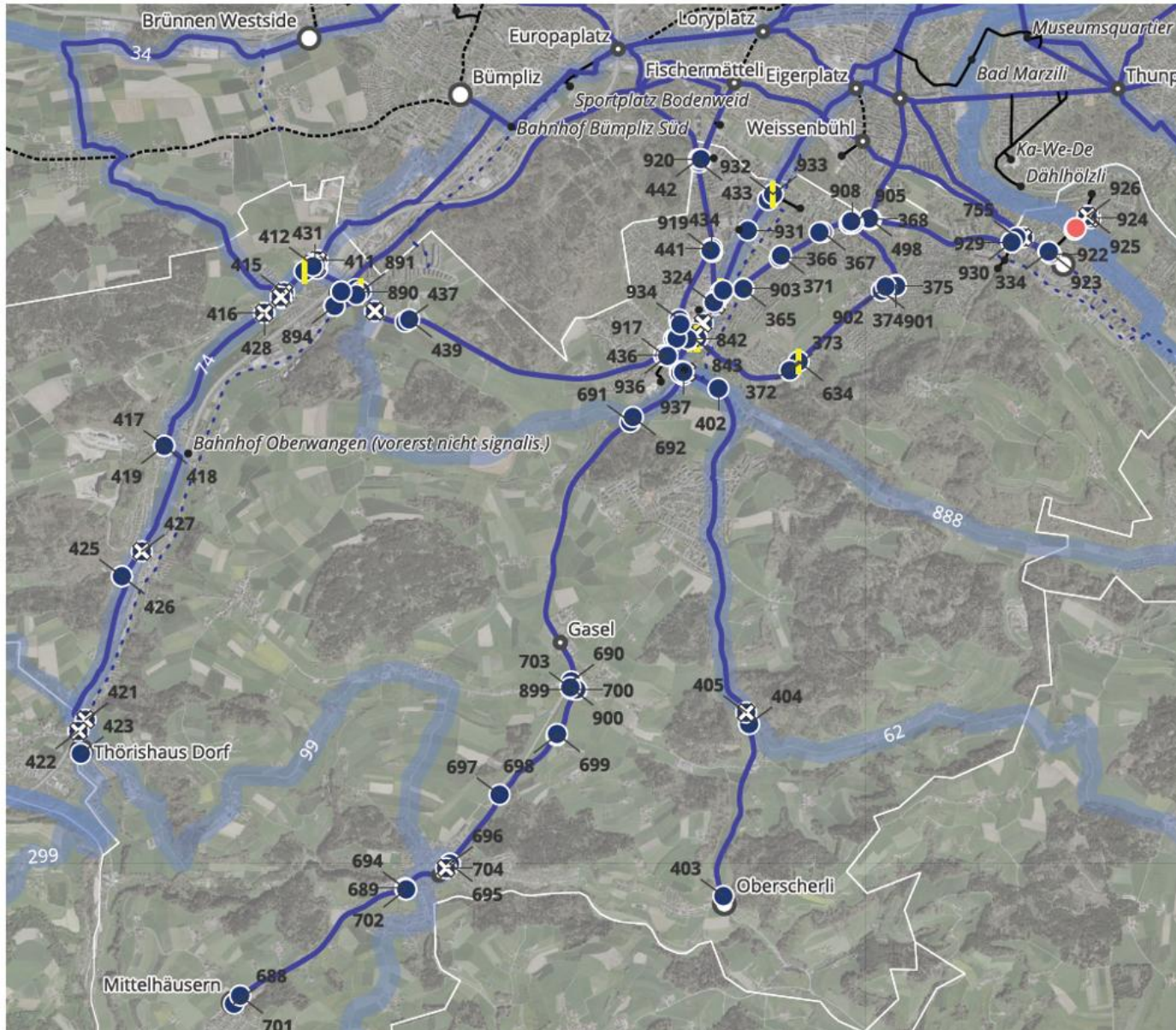
### Signalisationkonzept der wichtigsten Veloverbindungen (2021)

- Stadt Bern
- Köniz
- Pro Velo Bern
- SchweizMobil
- Bern Welcome
- Tiefbauamt des Kantons Bern

### Umsetzung voraussichtlich im Winterhalbjahr 2026

- Stadt Bern
- Köniz
- Ittigen
- Kirchlindach
- Bolligen
- Muri-Gümligen
- Wohlen
- Ostermundigen

# Abteilung Verkehr und Unterhalt Signalisation Veloalltagsrouten



## Signalstandorte Köniz

### Signale

- Neues Schild
- Schild entfernen
- Neuer Signalträger oder Verlängerung

### Ziele

- Hauptziel
- Zwischenziel
- Point of Interest

### zu signalisierende Routen

- Veloroute
- zukünftige Routenführung
- Zubringerlinie
- Schweizmobil Velolandrouten

# Abteilung Verkehr und Unterhalt

## Signalisation Veloalltagsrouten

118 neue Signale



# Abteilung Verkehr und Unterhalt Signalisation Veloalltagsrouten

118 neue Signale



# Abteilung Verkehr und Unterhalt Signalisation Veloalltagsrouten

118 neue Signale



# Abteilung Verkehr und Unterhalt Signalisation Veloalltagsrouten

118 neue Signale





# Abteilung Verkehr und Unterhalt

## Sitzbänke Fuss Velo Köniz



# Abteilung Verkehr und Unterhalt Sitzbänke Fuss Velo Köniz



Margrit Ambord (links) und Susanne Rutishauser

# Abteilung Verkehr und Unterhalt Einladung an Fachtagung in Rapperswil



## Nachhaltigkeit – reden ist silber, machen ist gold!



Referat von Christoph Mathys  
Leiter RSI Gemeinde Köniz,  
zu "Biobitumen",  
einem nachhaltigeren Asphalt  
aus pflanzlichen Reststoffen.

# Abteilung Verkehr und Unterhalt

## Passerelle Niederwangen




- Direkte Verbindung zwischen dem Entwicklungsschwerpunkt Areal Juch Hallmatt und dem S-Bahn-Bahnhof Niederwangen.
- Kosten für die Passerelle: 12.6 Mio. CHF, wovon Bund und Kanton rund 7.7 Mio. CHF übernehmen.
- Westseitige direkte Anbindung an die Riedmoosbrücke und zum ESP-Areal
- Lifttürme bleiben ergänzend bestehen.

# Abteilung Verkehr und Unterhalt Passerelle Niederwangen



# Abteilung Verkehr und Unterhalt Passerelle Niederwangen



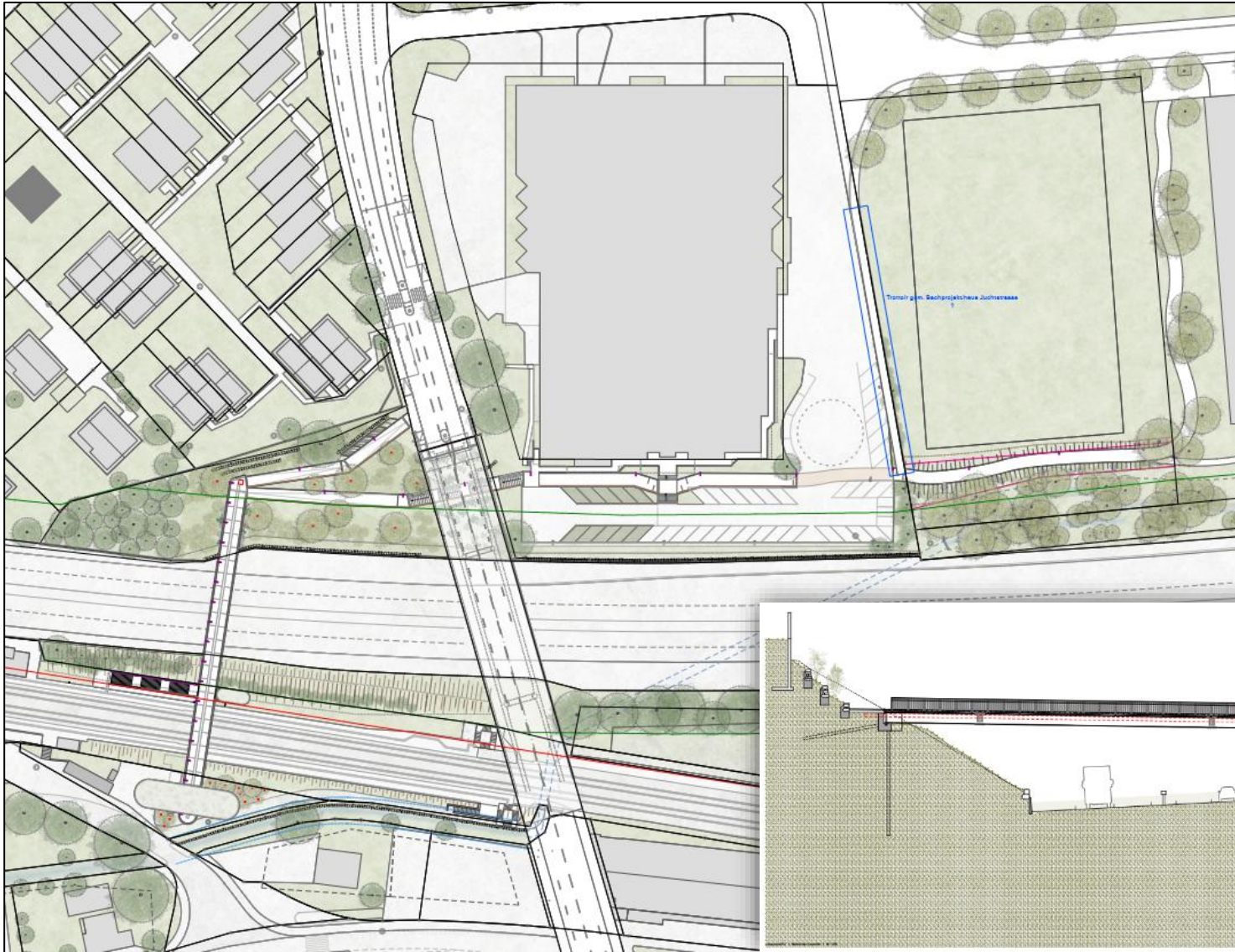
# Abteilung Verkehr und Unterhalt

## Passerelle Niederwangen



# Abteilung Verkehr und Unterhalt

## Passerelle Niederwangen



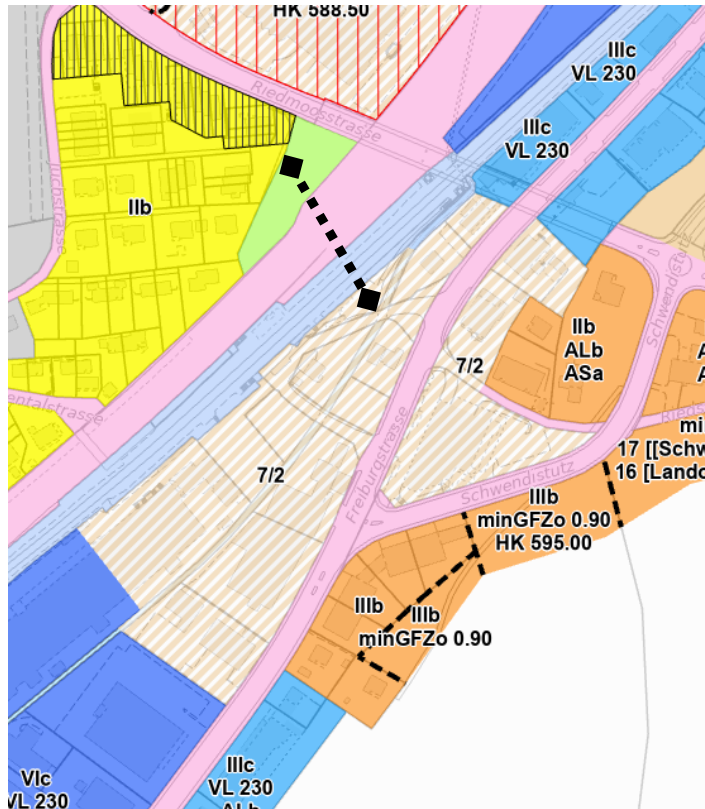
- Volksabstimmung  
Baukredit:  
14. Juni 2026
- Baueingabe:  
Herbst 2026
- Baubeginn:  
Frühjahr 2027
- Abschluss:  
2. Halbjahr 2028

# Direktion Planung und Verkehr

**Fragen?**

# Planungsabteilung, Aron Affolter Passerelle, Anpassung BGO

## Anpassung Nutzungsplan und Schutzplan



Auszug Nutzungsplan

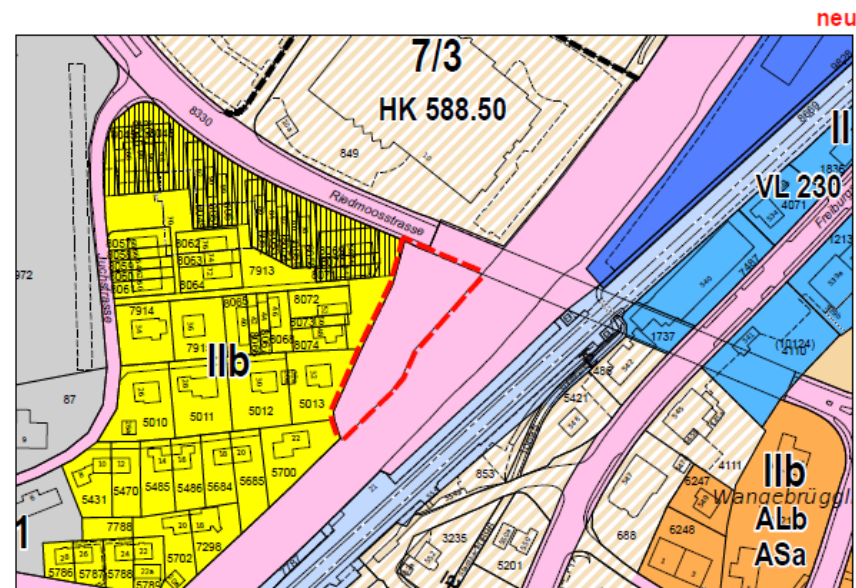
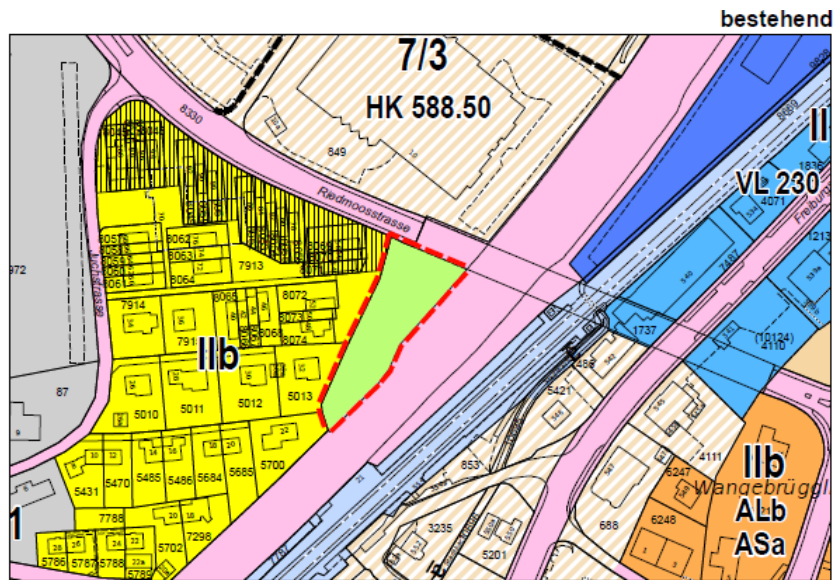


Auszug Schutzplan

- Passerelle: Nördlicher Anschlusspunkt in Grünzone, südlicher Anschlusspunkt in ZPP 7/2
- Nutzungsplan: **Umzonung Grünzone zu Verkehrszone Strasse**
- Schutzplan: **Gewässerraumfestlegung**
- Öffentliche Auflage nach Sommerferien 2026 (bei Annahme Passerelle)

# PLAK: Passerelle, Anpassung BGO

## Anpassung Nutzungsplan, Umzonung



Änderung Nutzungsplan, bestehend und neu

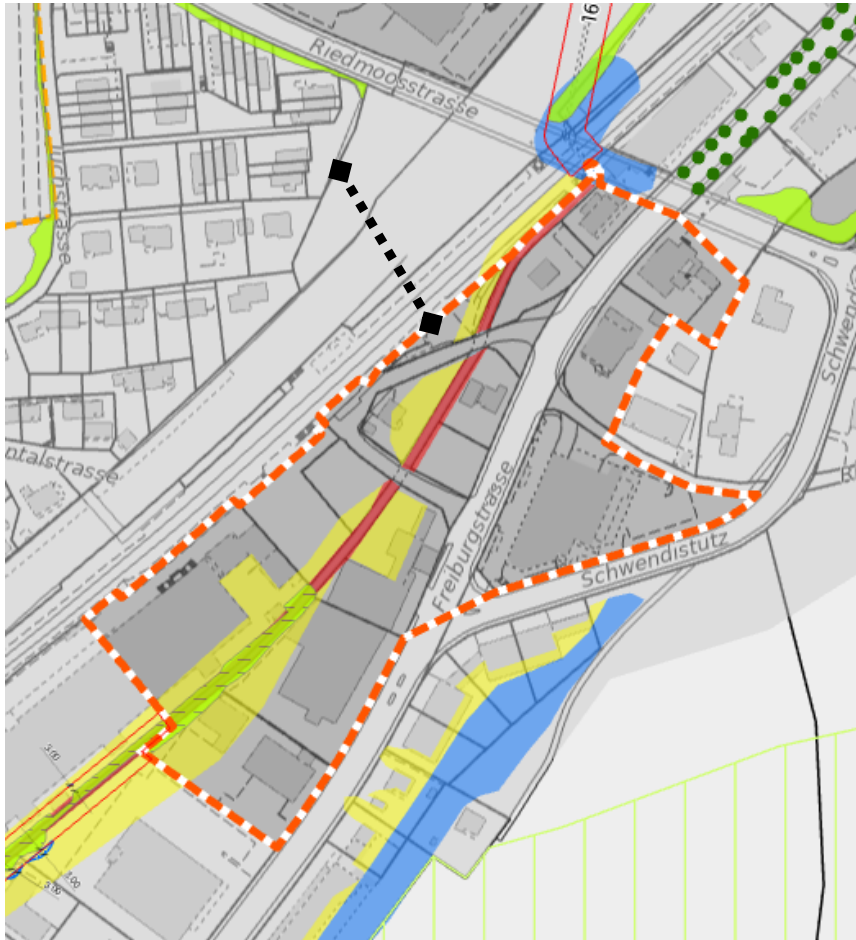
- Problemstellung:  
Nördlicher  
Anschlusspunkt in  
Grünzone, Bauwerk  
Passerelle entspricht  
nicht Zonenweck

→ **Umzonung  
Grünzone zu  
Verkehrszone Strasse**

- Geringfügige  
Änderung des  
Nutzungsplans

# PLAK: Passerelle, Anpassung BGO

## Anpassung Schutzplan, Gewässerraumfestlegung

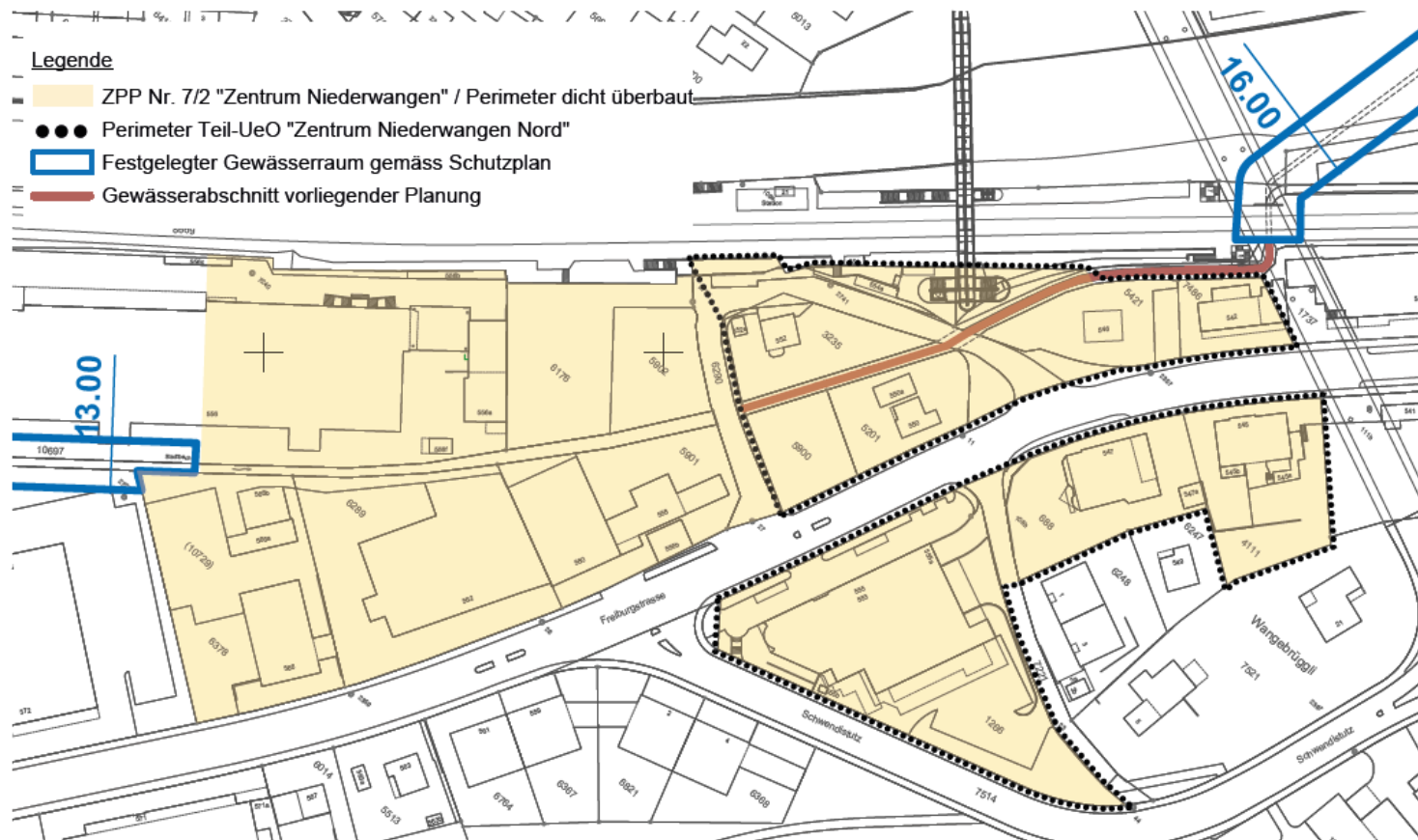


Auszug Schutzplan, rot-weiss gestrichelt: dicht überbautes Gebiet

- ZPP 7/2 ohne Gewässerraumfestlegung, aber als "dicht überbautes Gebiet" im Schutzplan
- Festlegung erst im Rahmen der Folgeplanung (Überbauungsordnung)
- Es gelten strengere Übergangsbestimmungen zum Gewässerschutz, solange keine GWR-Festlegung

# PLAK: Passerelle, Anpassung BGO

## Anpassung Schutzplan, Gewässerraumfestlegung

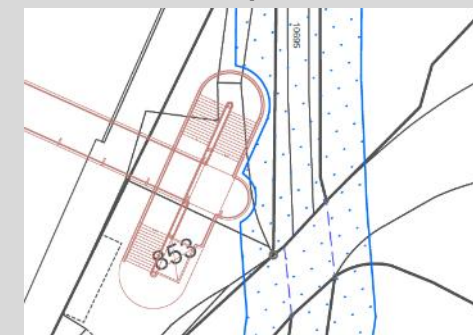


Übersichtsplan Festlegung Gewässerraum in der ZPP 7/2

- Festlegung Gewässerraum bereits für Bauprojekt Passerelle nötig (UeO zur ZPP 7/2 erst in Erarbeitung)

### → Festlegung Gewässerraum über Schutzplanänderung

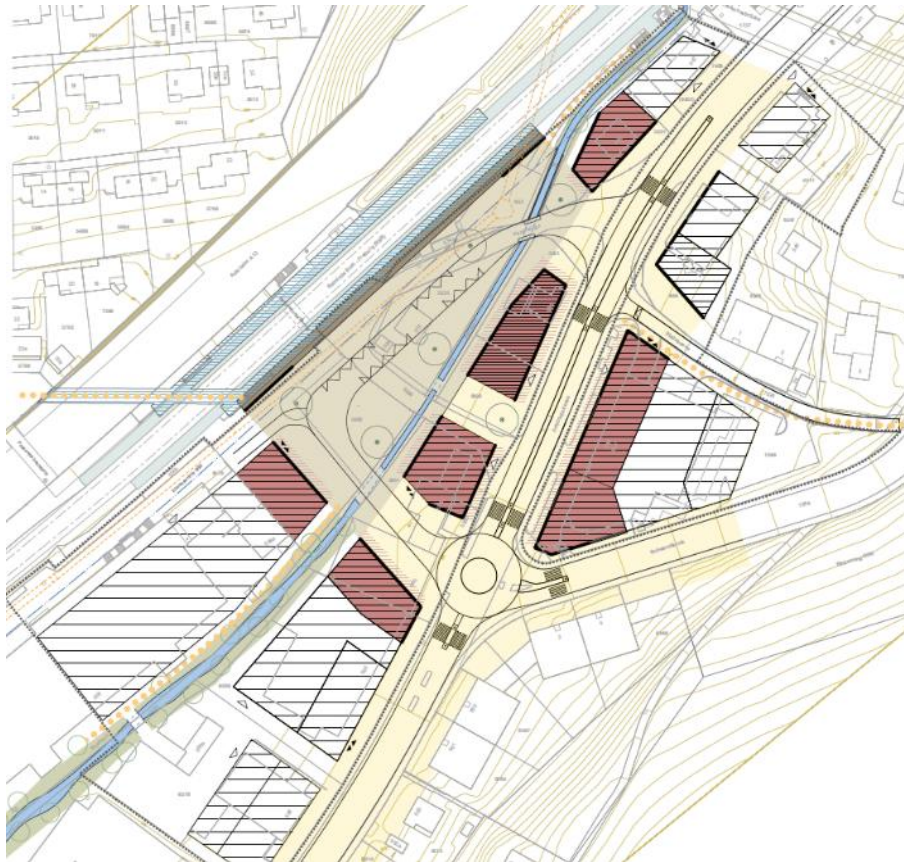
- GWR von beidseitig 5m, Ausnahme Passerelle Anschlusspunkt Süd



- Geringfügige Änderung des Schutzplans
- Festlegung GWR nur im Perimeter Teil-UeO Nord

# PLAK: Planung Zentrum Niederwangen

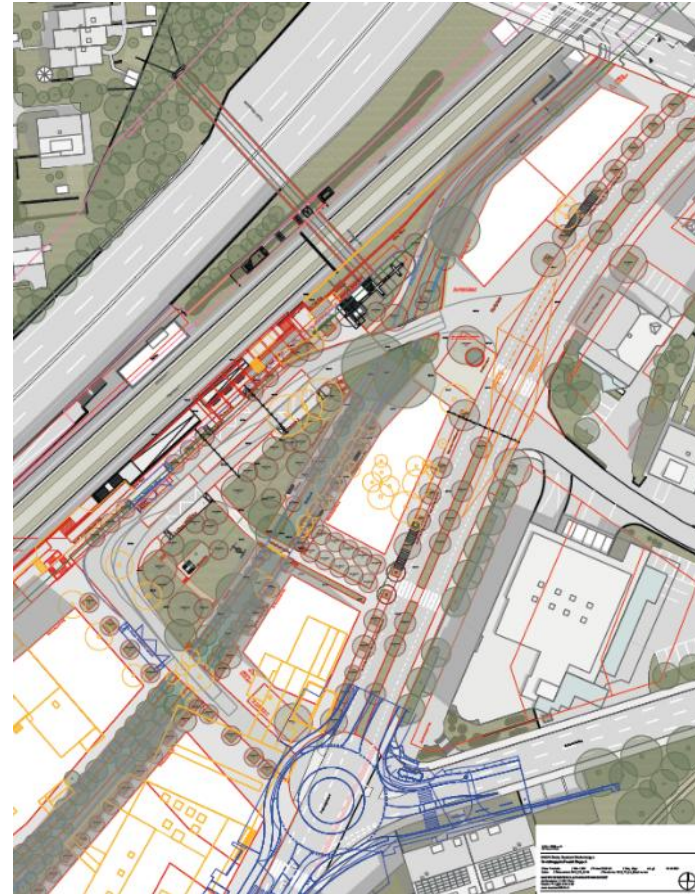
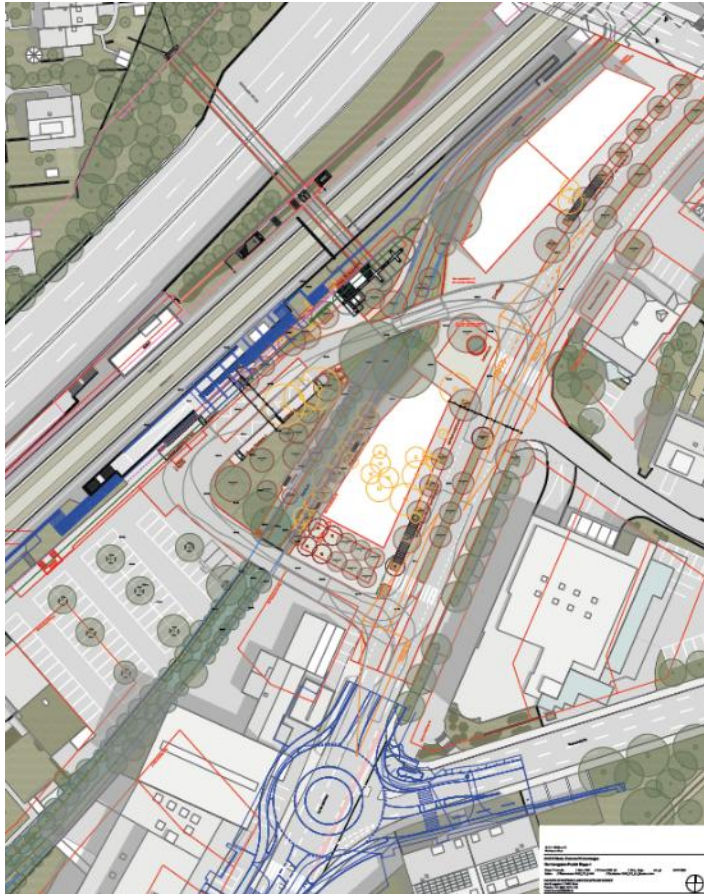
## ZPP Nr. 7/2 "Zentrum Niederwangen, BEK"



- Grundlage für Überbauungsordnung: Bebauungs- und Erschliessungskonzept BEK
- Illustriert die Inhalte der ZPP 7/2, auf Grundlage von Testplanung
- Verabschiedet von Gemeinderat zusammen mit der ZPP 7/2, für die Gemeindeverwaltung verbindlich
- Unterschiedliche Absichten von Grundeigentümerschaften machen etappierte Entwicklung nötig

# PLAK: Planung Zentrum Niederwangen

## ZPP Nr. 7/2 "Zentrum Niederwangen, Teil-UeO Nord"



- Machbarkeitsstudie für etappierte Entwicklung, Qualität bereits in erster Etappe
- Basis für Teil-Überbauungsordnung "Zentrum Niederwangen Nord"
- Planungsstand Teil-UeO Nord: Kantonale Vorprüfung im Sommer 2026

Machbarkeitsstudie, Etappierte Entwicklung neuer Bahnhofplatz

# Planungsabteilung

Erika Heiniger, Gemeindeplanerin / Leiterin Planungsabteilung

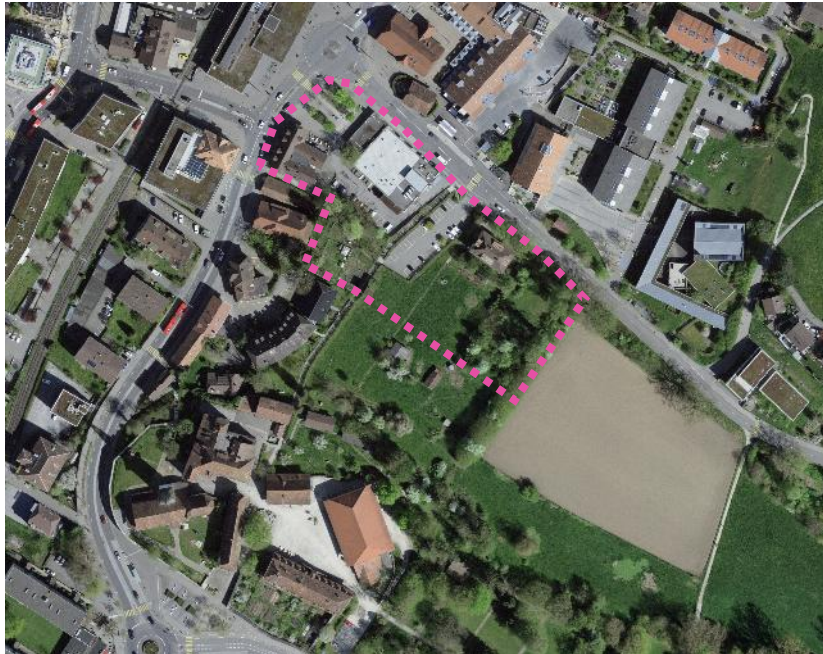
## Projekt WOGÉ «Wohnzukunft gestalten» → neue Wohnpläne schmieden

- Lokales Netzwerk von Fachpersonen initiieren
- Einbezug der Bevölkerung
- Ideen sammeln und teilen



## Aktuelle «grössere» Planungsgeschäfte / Ausblick 2. Jahreshälfte 2026

- Überbauungsordnung Rappentöri, Köniz



Entwurf

-

Vorprüfung Kanton

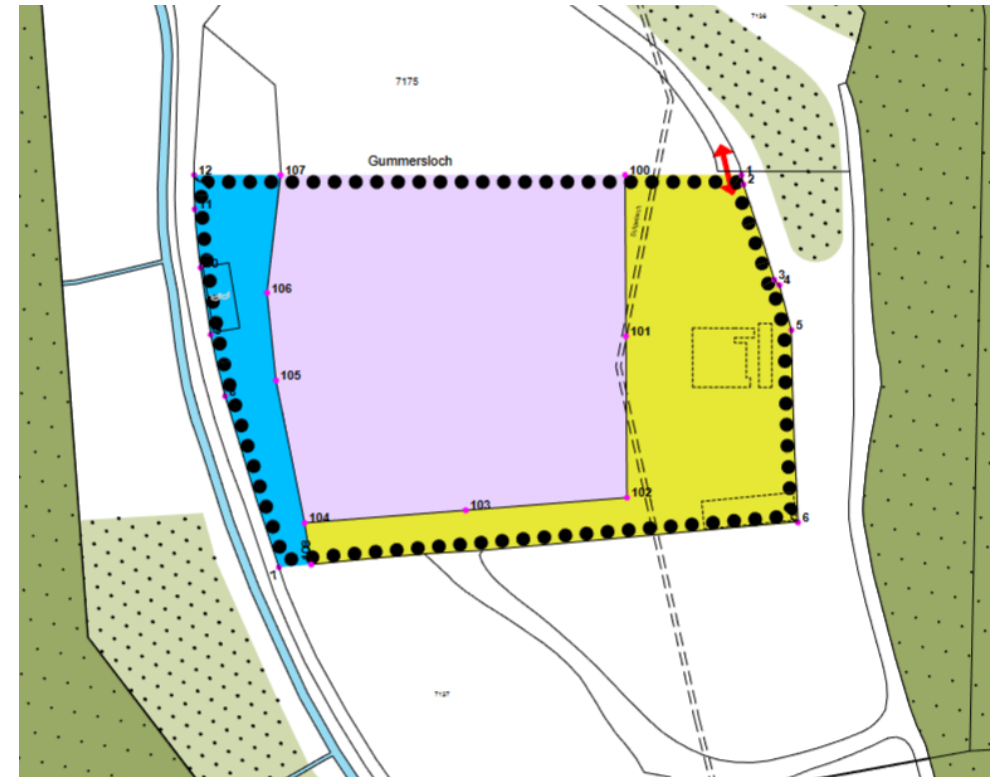
öfftl. Auflage

Beschluss GR

Genehmigung  
Kanton

## Aktuelle «grössere» Planungsgeschäfte

- Überbauungsordnung Gummersloch, Köniz



Entwurf

öfftl. Mitwirkung

Vorprüfung Kanton

öfftl. Auflage

Volksabstimmung

Genehmigung  
Kanton

## Aktuelle «grössere» Planungsgeschäfte

- Überbauungsordnung Spühli, Schliern



Entwurf

-

Vorprüfung Kanton

öfftl. Auflage

Beschluss GR


Genehmigung  
Kanton

## Aktuelle «grössere» Planungsgeschäfte

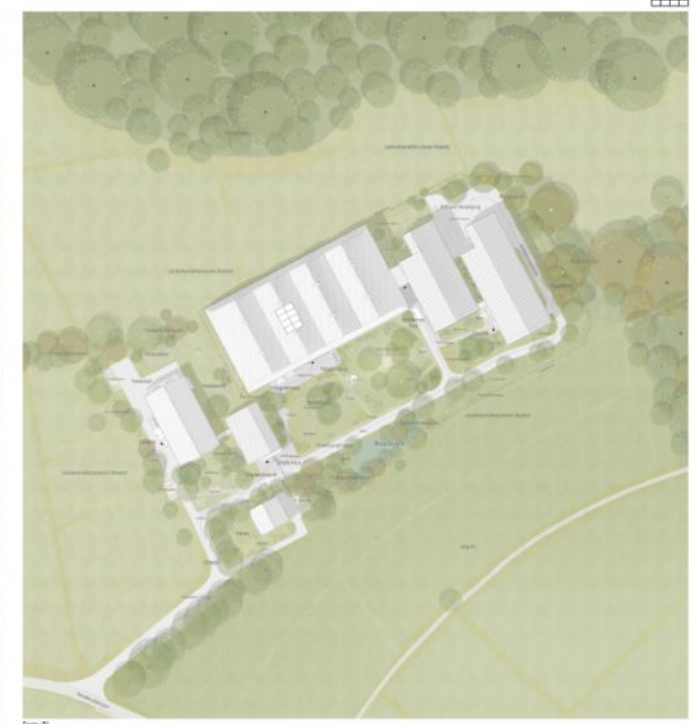
- Zone für öffentliche Nutzung für Institut für Virologie und Immunologie (IVI), Mittelhäusern



Studienauftrag: Anwesenentwicklung Institut für Virologie und Immunologie (IVI) Mittelhäusern, Köniz



KIRCHENBÜSCH ARCHITECTEN ETH SIA BSA



Entwurf

öfftl. Mitwirkung

Vorprüfung Kanton

öfftl. Auflage

Volksabstimmung

Genehmigung  
Kanton

## Aktuelle «grössere» Planungsgeschäfte

- Überbauungsordnung Station Oberwangen



Entwurf

-

Vorprüfung Kanton

öfftl. Auflage

Beschluss GR

Genehmigung  
Kanton

## Aktuelle «grössere» Planungsgeschäfte

- Zone mit Planungspflicht Liebefeld Mitte



Entwurf

öfftl. Mitwirkung

Vorprüfung Kanton

öfftl. Auflage

Volksabstimmung

Genehmigung  
Kanton

# Direktion Planung und Verkehr

**Fragen?**

# Ausblick

**Nächste Veranstaltung: Dienstag, 10. November 2026 (Einladung folgt)**

**Ort: Gemeindehaus Köniz**

**Besten Dank für Ihren Besuch!**